

GUÍA DEL ALUMNO



PARQUE NATURAL HOCES DEL ALTO EBRO Y RUDRÓN



CONSEJOS PARA LA RUTA



ROPA CÓMODA Y
ADAPTADA AL CLIMA




MOCHILA ADECUADA




CALZADO DE
MONTAÑA



CALCETINES ALTOS



AGUA Y COMIDA



GORRA Y
PROTECCIÓN SOLAR



CHUBASQUERO O CAPA
DE AGUA



ROPA DE CAMBIO




¡DISFRUTA!

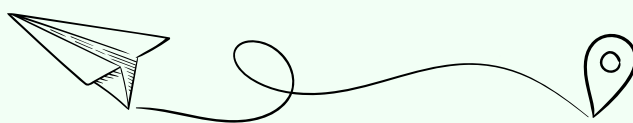

LA RUTA

SAN MARTÍN DE ELINES – ORBANEJA DEL CASTILLO

 A 186 KM DE VALLADOLID

 9,9 KM

 3H



PARQUE NATURAL

LA RUTA SE ENCUENTRA EN EL PARQUE NATURAL HOCES DEL ALTO EBRO Y RUDRÓN, SITUADO AL NOROESTE DE LA PROVINCIA DE BURGOS. LAS HOCES DEL ALTO EBRO Y RUDRÓN ESTÁN DENTRO DEL PLAN DE ESPACIOS NATURALES DE CASTILLA Y LEÓN. SU PRINCIPAL ATRACTIVO LO CONSTRUYEN LOS RÍOS EBRO Y RUDRÓN, POR EL CAÑÓN FORMADO EN SU RECORRIDO, CREANDO GRANDES CORTADOS Y ESPACIOS, COMO LA SURGENCIA KÁRSTICA DEL POZO AZUL, LA RESURGENCIA DEL RUDRÓN EN BARRIO PANIZARES Y LA FUENTE DE ORBANEJA, PODEROSO MANANTIAL QUE CAE EN CASCADA HASTA EL RÍO EBRO.

ORBANEJA DEL CASTILLO

ESTE PUEBLO FUE DECLARADO CONJUNTO HISTÓRICO-ARTÍSTICO EN 1931. SE ENCUENTRA EN LA PROVINCIA DE BURGOS, EN EL LÍMITE CON LA VECINA CANTABRIA, Y POSÉE UN GRAN TESORO: SU CASCADA. ESTA NACE DE LA CUEVA DEL AGUA, CON UNA ALTURA DE 25 METROS, DIRIGIÉNDOSE AL CURSO DEL RÍO EBRO Y CREANDO UNA SERIE DE POZAS CON UN LLAMATIVO AZUL TURQUESA. ESTA SURGENCIA DE AGUA SE MANTIENE DURANTE TODO EL AÑO, PRESENTANDO UN AUMENTO DE SU VOLUMEN CUANDO COMIENZA EL DESHIELO Y EN ÉPOCAS DE LLUVIAS.

LA CASCADA ES LA SEPARACIÓN NATURAL DE DOS BARRIOS: VILLA Y PUEBLA. LOS CONJUNTOS ARQUITECTÓNICOS POPULARES ESTÁN MUY BIEN CONSERVADOS, DESTACANDO EL USO DE LA TOBA (PIEDRA CALIZA), MUY PRESENTE EN LA ZONA.

DESTACAR TAMBIÉN EL USO DEL AGUA DE ESTA SURGENCIA, CUYA FUERZA HACÍA FUNCIONAR CINCO MOLINOS HARINEROS DE LA VILLA.

LUGARES DE INTERÉS

ORBANEJA DEL CASTILLO



EL BESO DE LOS CAMELLOS



COLEGIATA S. MARTÍN DE ELINES


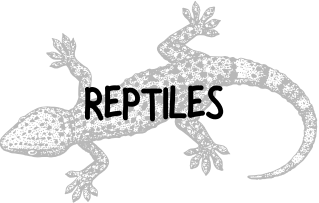





CASCADA DEL TOBAZO



FAUNA

MÁS REPRESENTATIVA

 <p>AVES</p>	<p>ÁGUILA REAL BUITRE LEONADO ÁGUILA PERDICERA BÚHO REAL ALIMOCHE HALCÓN PEREGRINO</p>
 <p>REPTILES</p>	<p>LAGARTO VERDINEGRO</p>
 <p>MAMÍFEROS</p>	<p>NUTRIA DESMÁN DE LOS PIRINEOS TEJÓN CORZO ZORRO COMADREJA JINETA JABALÍ</p>
 <p>ANFIBIOS</p>	<p>SAPILLO PINTOJO</p>
 <p>PECES</p>	<p>TRUCHA BERMEJUELA GOBIO PISCARDO</p>

FLORA


MÁS REPRESENTATIVA



QUEJIGOS-ENCINAS



BOSQUE DE RIBERA



PRADERAS



HAYAS

Ayuntamiento  de Valladolid

FMD Fundación Municipal
de Deportes

EN COLABORACIÓN CON:

LA CANICA VERDE

