


# GUÍA DEL DOCENTE



## CANAL DE CASTILLA




# OPCIONES DE RUTA

OPCIÓN 1: OVERUELA – DÁRSENA

HORARIO 9:00–14:00



 5,3 KM

 2H

ESCAPE: 2,2 KM FÁBRICA DE MADERAS TAFISA, 3,8 KM PARQUE JARDÍN BOTÁNICO







# CANAL DE CASTILLA

EL CANAL DE CASTILLA ES UN RÍO ARTIFICIAL, QUE TRANSCURRE POR 206 KM DE NUESTRA MESETA Y ATRAVESANDO 3 PROVINCIAS DIFERENTES DE CASTILLA Y LEÓN: PALENCIA, VALLADOLID Y BURGOS.

EL CANAL RECOGE SUS AGUAS DEL RIO PISUERGA Y TIENE 3 RAMALES: NORTE, SUR Y DE CAMPOS.

LA ANCHURA DEL CANAL VA A VARIAR DESDE 11 METROS EN LOS TRAMOS MÁS ESTRECHOS HASTA 22 METROS EN LOS MÁS ANCHOS.

EL CANAL DE CASTILLA NACE COMO IDEA EN EL SIGLO XVIII A TRAVÉS DE FERNANDO VI, A INSTANCIA DEL MARQUÉS DE LA ENSENADA, CON EL OBJETIVO DE CREAR UNA RED DE CANALES DE NAVEGACIÓN QUE LLEGARA DESDE SEGOVIA HASTA REINOSA.

PARA QUE EL CANAL FUERA NAVEGABLE EN AMBOS SENTIDOS, SE CREARON DIFERENTES ESCLUSAS. ESTAS CONSTRUCCIONES, SON RECINTOS CON COMPUERTAS QUE SE LLENABAN O VACIABAN CON AGUA, PARA PODER SALVAR LOS DESNIVELES QUE HABÍA EN EL CANAL.

EL MEJOR MOMENTO PARA LA NAVEGACIÓN DEL CANAL DE CASTILLA SE DA ENTRE 1850 Y 1860. SUS PRINCIPALES USOS ERA:

- TRANSPORTE DE MERCANCÍAS: CEREALES Y MADERA
- TRANSPORTE DE VIAJEROS



LA LLEGADA DEL FERROCARRIL AFECTÓ NEGATIVAMENTE AL CANAL DE CASTILLA. ESTE INVENTO ERA MÁS ECONÓMICO.

EN EL AÑO 1959, SE CIERRA DEFINITIVAMENTE Y ES A PARTIR DE AQUÍ CUANDO EL AGUA DEL CANAL SE USA FUNDAMENTALMENTE PARA EL REGADÍO Y POR SU FUERZA MOTRIZ EN ALGUNAS HARINERAS.

ACTUALMENTE, EL CANAL ES UN LUGAR DE INTERÉS TURÍSTICO, QUE PERMITE LA VISITA DE HARINERAS, DE LAS ESCLUSAS, DÁRSENAS, VIAJES EN BARCO POR LOS TRAMOS NAVEGABLES, SENDERISMO, ETC.

ADEMÁS DEL TURISMO, SUS PRINCIPALES USOS SON PARA BENEFICIO HUMANO, MUY IMPORTANTE PARA EL REGADÍO A TRAVÉS DE CANALES Y ACEQUIAS.

ESCLUSA 42, CENTRO DE CONTROL. SAIH DUERO: DURANTE ESTA RUTA PODEMOS VISITAR ESTE CENTRO (SISTEMA AUTOMÁTICO DE INFORMACIÓN HIDROGRÁFICA DEL DUERO), DONDE SI EXISTE LA POSIBILIDAD DE VISITA, NOS EXPLICARÁN CÓMO SE TRABAJA, LOS DIFERENTES APARATOS DE LOS QUE DISPONEN PARA PODER SACAR TODA LA INFORMACIÓN POSIBLE SOBRE EL RÍO DUERO Y TODOS SUS AFLUENTES. TAMBIÉN TENDREMOS LA POSIBILIDAD DE VER EL LLENADO Y EL VACIADO DE LA ESCLUSA 42 PARA QUE LOS PARTICIPANTES PUEDAN ENTENDER MEJOR SU FUNCIONAMIENTO.

# PUNTOS DE INTERÉS



ESCLUSA 41



ESCLUSA 42



ANTIGUO POBLADO


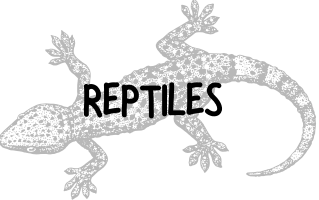






DÁRSENA



# FAUNA

## MÁS REPRESENTATIVA

 <p><b>AVES</b></p>	<p>ÁNADE REAL    FOCHA    POLLA DE AGUA  MARTÍN PESCADOR    GANSO    AVES MIGRATORIAS*</p>
 <p><b>REPTILES</b></p>	<p>LAGARTIJA    CULEBRA DE AGUA    CULEBRA  BASTARDA</p>
 <p><b>MAMÍFEROS</b></p>	<p>NUTRIA    VISÓN    RATAS DE AGUA    CONEJO  LIEBRE    TOPILLO</p>
 <p><b>ANFIBIOS</b></p>	<p>RANA DE SAN ANTONIO    RANA COMÚN  SAPO COMÚN</p>
 <p><b>PECES</b></p>	<p>BARBO    BOGA    CACHO    TENCA  BERMEJUELA    GOBIO    LUCIO    CARPA  CARPÍN    TRUCHA</p>
 <p><b>INVERTEBRADOS</b></p>	<p>CANGREJO AUTÓCTONO, AMERICANO Y SEÑAL  GRAN VARIEDAD DE ESPECIES DE MARIPOSAS  LIBÉLULAS    ZAPATERO</p>

# FLORA

MÁS REPRESENTATIVA



CHOPOS, SAUCES, ALISOS, OLMOS, FRESNOS . . .



CARRIZO, JUNCOS Y ESPADAÑAS



RETAMA, ESCARAMUJO, MALVA . . .



# FAUNA Y FLORA

LA CREACIÓN DE ECOSISTEMAS CON LA LLEGADA DEL CANAL HA SIDO UN FACTOR IMPORTANTE EN LA LLEGADA DE DIFERENTES ESPECIES ANIMALES.

ESTE ENTORNO POSEE UNA GRAN CANTIDAD DE ESPECIES DE AVES DENTRO Y FUERA DEL AGUA. LAS MÁS CARACTERÍSTICAS Y FÁCILES DE VER SON LOS ÁNADES REALES Y LAS GALLINETAS, ASÍ COMO PÁJAROS DE MENOR TAMAÑO COMO CARBONEROS Y PETIRROJOS.

EL CANAL SIRVE COMO CORREDOR PARA LA ESPECIES MIGRATORIAS, OFRECIENDO UN LUGAR DE DESCANSO.

LOS MAMÍFEROS SON MÁS DIFÍCILES DE VER, PUDIENDO DIVISAR ALGÚN CONEJO. OTRAS COMO LAS NUTRIAS Y LOS VISONES, SE ENCUENTRAN ALEJADAS DE LAS ZONAS URBANAS DEL CANAL.

DENTRO DEL GRUPO DE REPTILES Y ANFIBIOS DESTACAMOS LA RANAS, QUE PODREMOS ESCUCHAR EN ALGUNOS MOMENTOS Y LA CULEBRA BASTARDA, QUE ES LA DE MAYOR TAMAÑO DE LA PENÍNSULA IBÉRICA.

EN SUS AGUAS ENCONTRAMOS UNA GRAN VARIEDAD DE PECES, QUE SUSCITAN EL INTERÉS DE LOS AFICIONADOS A LA PESCA Y DE OTROS DEPREDADORES COMO LA GARZA Y EL MARTÍN PESCADOR.

LOS INSECTOS TAMBIÉN NOS ACOMPAÑAN DURANTE LA RUTA, CON DIFERENTES ESPECIES DE MARIPOSAS Y LIBÉLULAS.

SI HABLAMOS DE FLORA, ENCONTRAMOS VEGETACIÓN DE RIBERA, COMPUESTA POR ÁRBOLES Y PLANTAS QUE NECESITAN BASTANTE AGUA. LOS MÁS CARACTERÍSTICOS SON: CHOPOS NEGROS, SAUCES, ÁLAMOS, FRESNOS, OLMOS Y ALISOS, Y MUY CERCANOS AL AGUA, LOS CARRIZOS Y ESPADAÑAS.

POR ÚLTIMO, DESTACAMOS LA PRESENCIA DE OTRAS ESPECIES COMO EL ESCARAMUJO, ESPINO ALBAR O LA RETAMA, Y ALGUNA QUE OTRA PLANTA AROMÁTICA.

Ayuntamiento  de Valladolid

**FMD** Fundación Municipal  
de Deportes

EN COLABORACIÓN CON:

**LA CANICA VERDE**

