

GUÍA DEL DOCENTE



SENDA DEL DUERO




OPCIONES DE RUTA

OPCIÓN 1: PEÑAFIEL – RUINAS DE PINTIA

HORARIO 9:00–18:00

 12,7 KM

 3H 30MIN

DESDE VALLADOLID → 55 KM (50 MIN)


ESCAPE: 7,9 KM PESQUERA DE DUERO



OPCIONES DE RUTA

OPCIÓN 2: RUINAS DE PINTIA – MONASTERIO DE VALBUENA

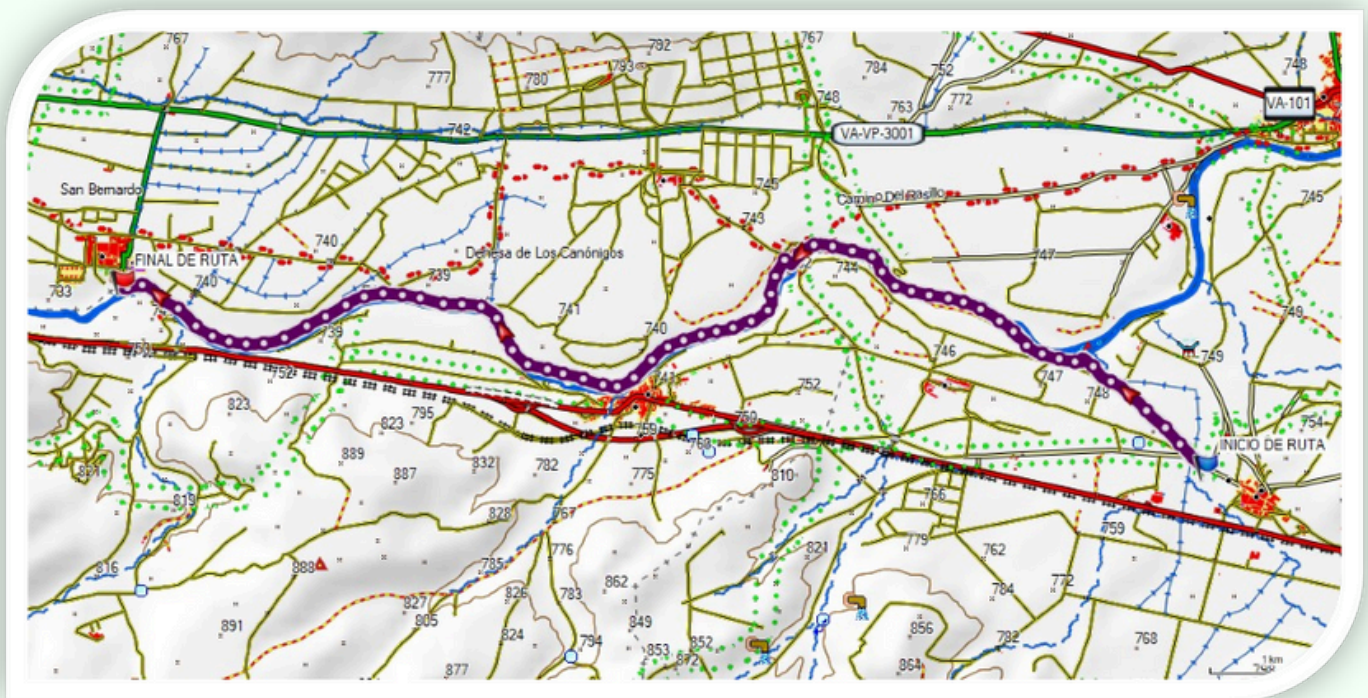
HORARIO 9:00–18:00

 **10,8 KM**

 **3H**

DESDE VALLADOLID → 52 KM (45 MIN)

ESCAPE: 4,6 QUINTANILLA DE ARRIBA



OPCIONES DE RUTA

OPCIÓN 3: MONASTERIO DE VALBUENA – QUINTANILLA DE ONÉSISMO

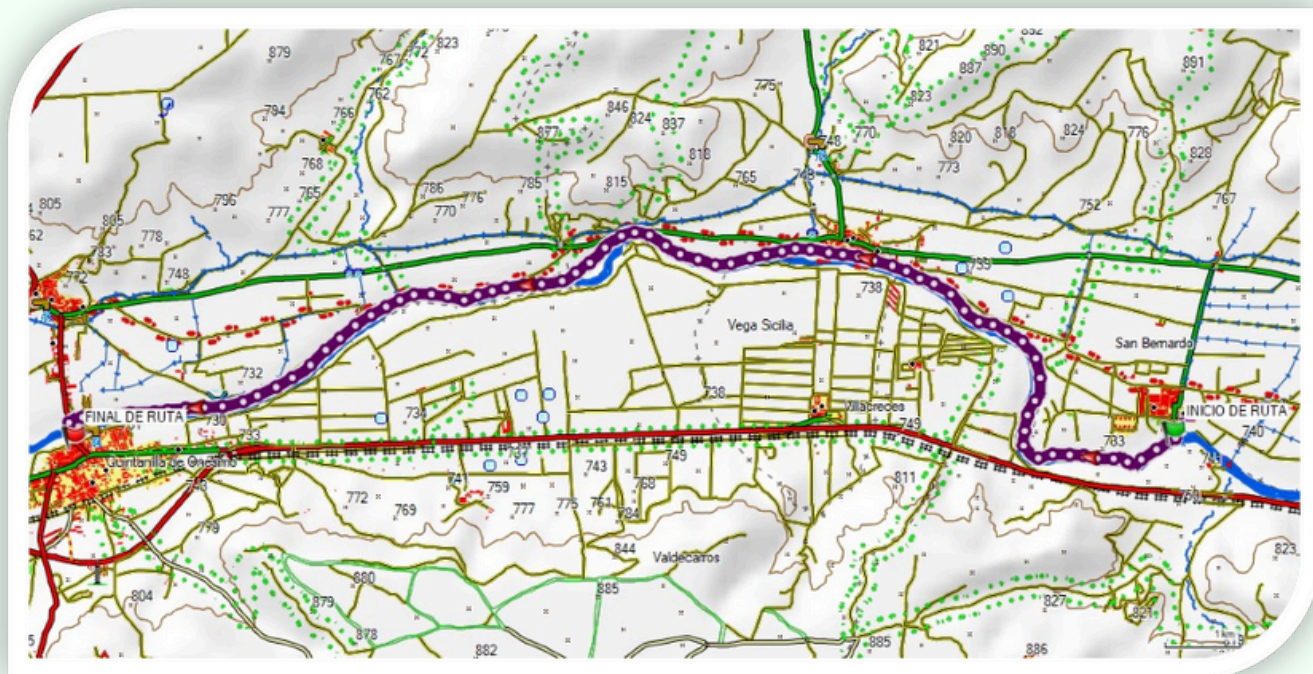
HORARIO 9:00–18:00

 11,6 KM

 3H

DESDE VALLADOLID → 43 KM (40 MIN)


ESCAPE: 4,2 KM VALBUENA DE DUERO



OPCIONES DE RUTA

OPCIÓN 4: QUINTANILLA DE ONÉSISMO – PEÑALBA DE DUERO

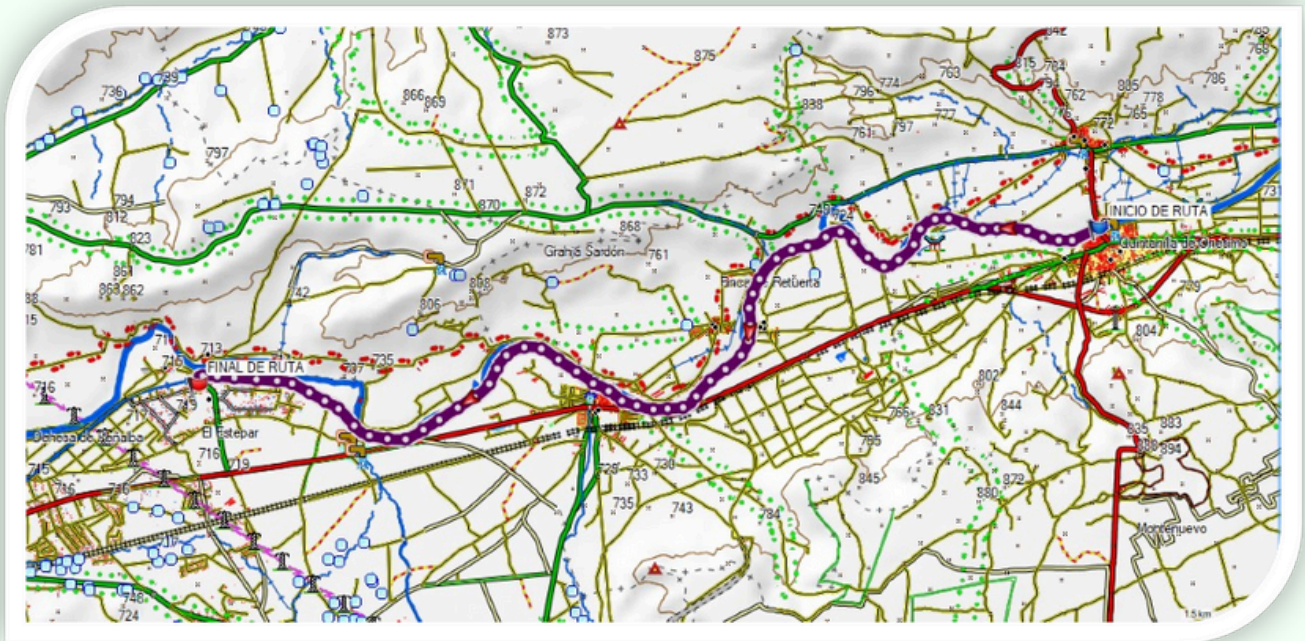
HORARIO 09:00–18:00

 13,3 KM

 4H

DESDE VALLADOLID → 36 KM (35 MIN)

ESCAPE: 7,9 KM SARDÓN DE DUERO, 11,3 KM ÁREA RECREATIVA PUENTE HINOJO



EL RÍO DUERO

EL DUERO ES EL TERCER RÍO MÁS LARGO DE LA PENÍNSULA, DESPUÉS DEL TAJO Y DEL EBRO Y POSEE LA MAYOR CUENCA HIDROGRÁFICA PENINSULAR. DESDE SU NACIMIENTO EN LOS PICOS DE URBIÓN, A 2.160 M. DE ALTURA, HASTA SU DESEMBOCADURA EN LA CIUDAD LUSA DE OPORTO RECORRE 897 KM. EN SU DISCURRIR ATRAVIESA CASTILLA Y LEÓN, DE ESTE A OESTE, ERIGIÉNDOSE COMO EL NERVIÓ VITAL QUE RECIBE EN SUS ORILLAS UN VALIOSO PATRIMONIO HISTÓRICO Y ARTÍSTICO. NUMEROSOS EDIFICIOS RELIGIOSOS, CASTILLOS Y MUSEOS, COMUNICADOS POR MÁS DE UN CENTENAR DE PUENTES MEDIEVALES Y ROMANOS, JALONAN SUS MÁRGENES.

EN EL PRIMER TRAMO DISCURRE POR LA PROVINCIA DE SORIA, PARA DESPUÉS ATRAVESAR LAS PROVINCIAS DE BURGOS, VALLADOLID, ZAMORA Y SALAMANCA. AL LLEGAR A LA ZONA FRONTERIZA, SU CAUCE SE ESTRECHA Y SE ENCAJA EN LA ZONA CONOCIDA COMO LOS ARRIBES. EN EL TRAMO DE OPORTO HASTA DESEMBOCAR EN EL ATLÁNTICO ES UN RÍO NAVEGABLE.

EN LA PROVINCIA DE VALLADOLID ES DONDE REALIZAREMOS UNA DE LAS 4 OPCIONES DE RUTA QUE TENEMOS, DISCURRIENDO CADA UNA DE ELLAS POR LA RIBERA DEL RÍO, DESDE PEÑAFIEL HASTA TUDELA DE DUERO. EL RÍO DUERO FASCINA A SU PASO POR QUINTANILLA, CON SU PESQUERA Y EL PUENTE RENACENTISTA.

PARA LOS + CURIOSOS: [MAPA.GOB.ES/ES/DESARROLLO-RURAL/TEMAS/CAMINOS-NATURALES/CAMINOS-NATURALES/SECTOR-NOROESTE/DUERO/](https://mapa.gob.es/es/DESARROLLO-RURAL/TEMAS/CAMINOS-NATURALES/CAMINOS-NATURALES/SECTOR-NOROESTE/DUERO/)

PUNTOS DE INTERÉS

CASTILLO DE PEÑAFIEL

DECLARADO MONUMENTO NACIONAL EN 1917, COMENZÓ A LEVANTARSE EN EL SIGLO X, AUNQUE SU ASPECTO ACTUAL SE DEBE A MODIFICACIONES REALIZADAS DURANTE LOS SIGLOS XIV Y XV. ESTÁ UBICADO EN UN CERRO DESDE DONDE SE PUEDEN VER LOS VALLES DURATÓN Y BOTIJAS.

EL CASTILLO Y SUS MURALLAS SON VISIBLES DESDE EL PUEBLO DE PEÑAFIEL, Y DESDE LAS VIÑAS DE LOS ALREDEDORES.

RUINAS DE PINTIA

EL ESPACIO QUE INTEGRA LA ZONA ARQUEOLÓGICA PINTIA, DECLARADO BIEN DE INTERÉS CULTURAL DESDE 1993, TIENE UNA SUPERFICIE DE 125 HECTÁREAS. HAY QUE DISTINGUIR DIVERSAS ÁREAS FUNCIONALES, DESTACANDO LA NECRÓPOLIS DE LAS RUEDAS, QUE PODREMOS VISITAR EN DOS DE NUESTRAS OPCIONES DE RUTA. A TRAVÉS DE ESTOS RESTOS PODEMOS CONOCER UN POCO MÁS SOBRE EL PUEBLO VACCEO Y SUS COSTUMBRES.



MONASTERIO DE VALBUENA

FUNDADO EN EL SIGLO XII POR LA CONDESA DE URGEL, NIETA DEL CONDE ANSÚREZ, PARA COLABORAR EN LA REPOBLACIÓN DE LOS SEÑORÍOS DE CUIEL, PEÑAFIEL Y CUÉLLAR. ES UN MONASTERIO CISTERCIENSE CUYA ESTRUCTURA RESPETA LAS CARACTERÍSTICAS BENEDICTINAS DEL CISTER: IGLESIA, CLAUSTRO, SALA CAPITULAR, REFECTORIO, DORMITORIOS, ETC.

ES LA SEDE DE LA FUNDACIÓN LAS EDADES DEL HOMBRE, DESPUÉS DE RESTAURAR Y ACONDICIONAR SU INTERIOR., Y ACTUALMENTE ALBERGA EN SU INTERIOR UN HOTEL-BALNEARIO.

CANAL DEL DUERO


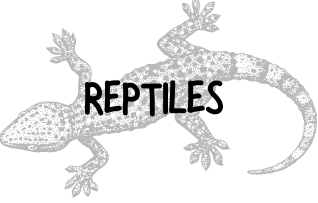




ES UN CANAL DE ABASTECIMIENTO DE AGUA, CONSTRUIDO EN EL SIGLO XIX CON EL FIN DE ABASTECER DE AGUA POTABLE LA CIUDAD Y CREAR UNA GRAN SUPERFICIE DE REGADÍO EN SUS ALREDEDORES.

PODREMOS DISFRUTAR DEL CANAL DURANTE LA ÚLTIMA OPCIÓN DE LA RUTA, DESDE SU NACIMIENTO EN QUINTANILLA DE ONÉSIMO DONDE COGE SUS AGUAS DEL RÍO DUERO, E IREMOS DURANTE UNOS KILÓMETROS POR UN SENDERO QUE VA JUSTO ENTRE EL RIO DUERO Y EL CANAL DEL DUERO.



FAUNA

MÁS REPRESENTATIVA

 <p>AVES</p>	<p>GARZA REAL CORMORÁN MARTÍN PESCADOR ÁNADE REAL ZAMPULLÍN FOCHA COMÚN MIRLO PICO PICAPINOS PITO REAL ABUBILLA RATONERO CERNÍCALO AGUILUCHO CENIZO</p>
 <p>REPTILES</p>	<p>LAGARTO OCELADO CULEBRA BASTARDA</p>
 <p>MAMÍFEROS</p>	<p>RATÓN DE CAMPO TOPILLO ARDILLA ZORRO CONEJO LIEBRE JABALÍ TEJÓN</p>
 <p>ANFIBIOS</p>	<p>SAPO COMÚN RANA DE SAN ANTONIO RANA COMÚN</p>
 <p>PECES</p>	<p>CARPÍN LUCIO BERMEJUELA TRUCHA ARCOIRIS TENCA BOGA BARBO CARPA GOBIO</p>
 <p>INVERTEBRADOS</p>	<p>GRAN VARIEDAD DE ARTRÓPODOS DESTACA EL CANGREJO SEÑAL QUE SUSTITUYE AL DESAPARECIDO CANGREJO AUTÓCTONO ESPAÑOL</p>

FLORA

MÁS REPRESENTATIVA



BOSQUE DE RIBERA



**AROMÁTICAS: POLEO, TOMILLO, ORÉGANO,
MANZANILLA, ROMERO, HINOJO ...**



PINAR



ARBUSTOS: RETAMAS, JARAS, ESPARRAGUERAS ...

FLORA Y FAUNA

EN NUESTRO CAMINO ENCONTRAMOS ARCES, CHOPOS, CEREZOS, SAUCES, TILOS, ÁLAMOS, FRESNOS, ABEDULES, ENCINAS Y OLMOS. AUNQUE DEBEMOS DESTACAR LAS SECUOYAS ANTIGUAS Y DE GRAN TAMAÑO, QUE NOS PODEMOS ENCONTRAR EN ALGUNOS LUGARES DE LA RUTA.

TAMBIÉN RETAMAS, TOMILLEJAS, JARAS, ESCOBAS Y TAMARICES, ESPARRAGUERAS, CHUMBERAS; Y PLANTAS AROMÁTICAS COMO POLEO, TOMILLO, ORÉGANO, MANZANILLA, ROMERO E HINOJO, ENTRE MUCHAS OTRAS UBICADAS EN ESTE TRAMO MEDIO DEL RÍO.

ARBUSTOS COMO ESPINO, ZARZAMORA, SAÚCO, AVELLANO, ROSAL SILVESTRE Y ENDRINO, QUE APORTAN COLOR, DIVERSIDAD Y SABORES MUY DISTINTOS ENTRE BAYAS Y FRUTOS.

LA FAUNA ES DIVERSA, DESDE PEQUEÑOS ROEDORES COMO LOS RATONES DE CAMPO HASTA LOS TEMIDOS ZORROS, JABALÍES Y TEJONES. LA AVIFAUNA ES MUY ABUNDANTE Y VARIADA, DESDE LAS QUE HABITAN EN LOS ECOSISTEMAS ACUÁTICOS HASTA LAS RAPACES DIURNAS Y NOCTURNAS.

EL CANGREJO SEÑAL QUE SUSTITUYE AL DESAPARECIDO CANGREJO AUTÓCTONO ESPAÑOL DESTRUIDO POR LAS POBLACIONES INTRODUCIDAS DE CANGREJO ROJO AMERICANO. POR SUPUESTO, DESTACA LA GRAN VARIEDAD DE ARTRÓPODOS QUE EXISTEN TANTO FUERA, COMO DENTRO DEL AGUA.

POR ÚLTIMO, LA GRAN VARIEDAD DE ESPECIES DE PECES EXISTENTES SE CONVIERTEN EN UN GRAN ATRACTIVO PARA LOS AMANTES DE LA PESCA.

Ayuntamiento  de Valladolid

FMD Fundación Municipal
de Deportes

EN COLABORACIÓN CON:

LA CANICA VERDE

