

GUÍA DEL ALUMNO



CASTRONUÑO



CONSEJOS PARA LA RUTA



ROPA CÓMODA Y
ADAPTADA AL CLIMA




MOCHILA ADECUADA



CALZADO DE
MONTAÑA



CALCETINES ALTOS



AGUA Y COMIDA



GORRA Y
PROTECCIÓN SOLAR



CHUBASQUERO O CAPA
DE AGUA



ROPA DE CAMBIO



¡DISFRUTA!

OPCIONES DE RUTA

OPCIÓN 1: CASA DEL PARQUE – REFUGIO DE PESCADORES – PIE DE PRESA (SEMICIRCULAR)

 A 60 KM DE VALLADOLID

 7 KM

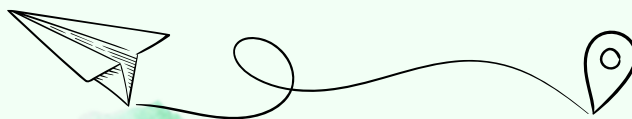

 2H

OPCIÓN 2: CASA DEL PARQUE – SENDA DE LOS ALMENDROS – REFUGIO DE PESCADORES (SEMICIRCULAR)

 A 60 KM DE VALLADOLID

 8,7 KM

 3H



RIBERAS DE CASTRONUÑO

NUESTRA RUTA ESTÁ SITUADA EN EL ENTORNO DE LAS RIBERAS DE CASTRONUÑO. EL DUERO ES EL TERCER RÍO MÁS LARGO DE LA PENÍNSULA, DESPUÉS DEL TAJO Y DEL EBRO Y POSEE LA MAYOR CUENCA HIDROGRÁFICA PENINSULAR. DESDE SU NACIMIENTO EN LOS PICOS DE URBIÓN, A 2.160 M. DE ALTURA, HASTA SU DESEMBOCADURA EN LA CIUDAD LUSA DE OPORTO RECORRE 897 KM.

HAY QUE DESTACAR QUE, A SU PASO POR CASTRONUÑO, EL DUERO DEJA PLAYAS FLUVIALES, DE GRAN AFLUENCIA RECREATIVA DURANTE TODA LA ÉPOCA ESTIVAL. TAMBIÉN LA PRESA DE SAN JOSÉ QUE ES UNA ZONA MUY BUENA PARA LA PESCA DEPORTIVA Y, POR SUPUESTO, EL MEANDRO DE CASTRONUÑO, QUE ES UNO DE LOS MÁS GRANDES DE EUROPA, Y QUE SE CONVIERTE EN UN LUGAR IDEAL PARA LA OBSERVACIÓN DE AVES.

LA RESERVA NATURAL RIBERAS DE CASTRONUÑO-VEGA DEL DUERO ES UNA RESERVA NATURAL SITUADA EN LA PARTE OCCIDENTAL DE LA PROVINCIA DE VALLADOLID. SE TRATA DEL ÚNICO ESPACIO NATURAL PROTEGIDO DE ESTA PROVINCIA. ABARCA LAS LOCALIDADES DE CASTRONUÑO, POLLOS, TORRECILLA DE LA ABADESA Y TORDESILLAS. EL EMBALSADO DE LAS AGUAS DEL RÍO DUERO A SU PASO POR EL TÉRMINO MUNICIPAL DE CASTRONUÑO, CON LA CONSTRUCCIÓN DEL EMBALSE DE SAN JOSÉ EN LA DÉCADA DE LOS CUARENTA, FUE LO QUE ORIGINÓ LA FORMACIÓN DE ESTA RESERVA QUE CONSTITUYE UN ECOSISTEMA CON SINGULARES ELEMENTOS BIÓTICOS Y PAISAJÍSTICOS.

PUNTOS DE INTERÉS

CASA DEL PARQUE



MIRADOR ALTO DE LA MUELA



PRESA DE SAN JOSÉ



IGLESIA DE STA. M^a DEL CASTILLO



FAUNA

MÁS REPRESENTATIVA

 <p>AVES</p>	GARZA REAL GARZA IMPERIAL MARTINETE AGUILUCHO LAGUNERO CORMORÁN ÁNADE REAL ZAMPULLÍN FOCHA COMÚN
 <p>REPTILES</p>	LAGARTIJA CENICIENTA LAGARTO OCELADO CULEBRA DE ESCALERA CULEBRA DE COLLAR
 <p>MAMÍFEROS</p>	JABALÍ TEJÓN ZORRO LOBO TURÓN NUTRIA
 <p>ANFIBIOS</p>	SAPILLO PINTOJO SAPO PARTERO RANA DE SAN ANTONIO GALLIPATO
 <p>PECES</p>	BERMEJUELA TENCA BOGA BARBO
 <p>INVERTEBRADOS</p>	GRAN VARIEDAD DE ARTRÓPODOS DESTACA EL ZAPATERO

FLORA

MÁS REPRESENTATIVA



CAMPOS DE CULTIVO




BOSQUE DE RIBERA



CARRIZOS



PINAR



ALMENDROS

Ayuntamiento  de Valladolid

FMD Fundación Municipal
de Deportes

EN COLABORACIÓN CON:

LA CANICA VERDE

