

GUÍA DEL ALUMNO



**PARQUE NACIONAL DE LA SIERRA DE
GUADARRAMA – ESPACIO NATURAL
PROTEGIDO PINAR DE VALSAIN**



Ayuntamiento  de Valladolid

FMD Fundación Municipal
de Deportes

CONSEJOS PARA LA RUTA



ROPA CÓMODA Y
ADAPTADA AL CLIMA




MOCHILA ADECUADA



CALZADO DE
MONTAÑA



CALCETINES ALTOS



AGUA Y COMIDA



GORRA Y
PROTECCIÓN SOLAR



CHUBASQUERO O CAPA
DE AGUA



ROPA DE CAMBIO





¡DISFRUTA!

OPCIONES DE RUTA

OPCIÓN 1: PUERTO DE COTOS – PUENTE DE LA CANTINA – BOCA DEL ASNO

 A 140 KM DE VALLADOLID

 9'5 KM

 3H 30MIN

OPCIÓN 2: BOCA DE ASNO – VALSAÍN – EMBALSE DEL PONTÓN

 A 120 KM DE VALLADOLID

 8,5 KM

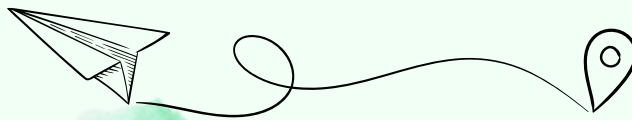

 3H

OPCIÓN 3: PUENTE DE LA CANTINA – BOCA DEL ASNO – VALSAÍN – EMBALSE DEL PONTÓN

 A 130 KM DE VALLADOLID

 12,5 KM

 4H




UN POCO DE HISTORIA...

LA RUTA DE LAS PESQUERÍAS REALES SIGUE EL CURSO DEL RÍO ERESMA POR SU MARGEN IZQUIERDO, DESDE SU NACIMIENTO HASTA EL EMBALSE DEL PONTÓN.

UN REY MUY AFICIONADO A LA PESCA, EL REY CARLOS III, MANDÓ CONSTRUIR EN 1767 ESTE SENDERO DE 9 KILÓMETROS PARA PODER DISFRUTAR DE LA PESCA CON TODA COMODIDAD. DURANTE DOS AÑOS, CIENTOS DE CANTEROS SE ENCARGARON DE ALLANAR EL CAMINO CON PIEDRAS DE GRANITO PARA DISFRUTE DEL REY.







SEGÚN DÓNDE COMENCEMOS Y TERMINEMOS LA RUTA ENCONTRAMOS VARIOS TESOROS: PUENTES, PALACIOS (ALGUNO EN RUINAS), "ASIENTOS" REALES, ARROYOS, SALTOS DE AGUA DE GRAN BELLEZA Y ALGUNAS CORONAS TALLADAS EN PIEDRA, QUE INDICABAN QUE TODO LO QUE HABÍA ALLÍ ERA PROPIEDAD DEL MONARCA.

LA SENDA SE ENCUENTRA EN LOS MONTES DE VALSAÍN, DENTRO DEL PARQUE NACIONAL DE GUADARRAMA, UNA SIERRA FORMADA POR GRANITO Y GNEIS. EL MONTE OCUPA 10.000 HECTÁREAS CON GRAN RIQUEZA DE FAUNA Y FLORA, DESTACANDO EL PINO DE SILVESTRE O "DE VALSAÍN", CONVIRTIÉNDOSE EN EL MOTOR ECONÓMICO DE LA ZONA. SE TRATA DE UN MONTE PRODUCTIVO QUE HA SABIDO CONSERVAR SUS RECURSOS NATURALES, QUE TIENE LA HUELLA HUMANA DE DIFERENTES OFICIOS: HACHEROS, GABARREROS, CARBONEROS, CAZADORES, PASTORES...



FAUNA

MÁS REPRESENTATIVA

 <p>AVES</p>	<p>BUITRE NEGRO ÁGUILA IMPERIAL CHOVA PIQUIRROJA GARZA REAL ÁNADE REAL MIRLO ACUÁTICO ZORZAL ARREDAJO PETIRROJO CARBONERO PINZÓN PICAPINOS</p>
 <p>REPTILES</p>	<p>VÍVORA HOCICUDA LAGARTO VERDINEGRO LAGARTIJA SERRANA LAGARTIJA ROQUERA</p>
 <p>MAMÍFEROS</p>	<p>JABALÍ CORZO DESMÁN IBÉRICO TEJÓN MUSARAÑA NUTRIA MURCIÉLAGOS</p>
 <p>ANFIBIOS</p>	<p>SALAMANDRA TRITÓN JASPEADO RANITA DE SAN ANTONIO RANA IBÉRICA SAPO PARTERO SAPILLO PINTOJO</p>
 <p>PECES</p>	<p>TRUCHA COMÚN BARBO COMIZO LAMPREHUELA BOGA DE RÍO BERMEJUELA CACHO</p>
 <p>INVERTEBRADOS</p>	<p>MÁS DE 400 ESPECIES DE INSECTOS: MARIPOSA ISABELINA MARIPOSA HORMIGUERA OSCURA MARIPOSA ARLEQUÍN MARIPOSA APOLO</p>

FLORA

MÁS REPRESENTATIVA



PINAR



ESPINAR



Zarzamora



Rosál silvestre



Mayedo



Endrino



PRADERA



RODALES DE ESTEPA



ROBLEDAL

Ayuntamiento  de Valladolid

FMD Fundación Municipal
de Deportes

EN COLABORACIÓN CON:

LA CANICA VERDE

