

GUÍA DEL DOCENTE



PARQUE NACIONAL DE PICOS DE EUROPA



Ayuntamiento  de Valladolid

FMD Fundación Municipal
de Deportes

LA RUTA

PUERTO DE PANDETRAVE – FUENTE DE

HORARIO 8:00–20:00



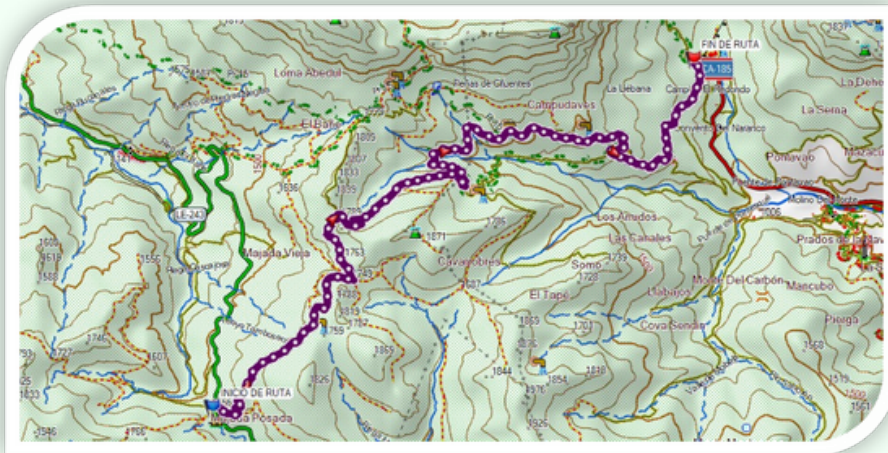
11,7 KM POR PISTA – 11,3 KM POR HAYEDO



3H 30MIN

DESDE VALLADOLID → 233 KM (3H 20 MIN)

POR LA PISTA FORESTAL



POR EL HAYEDO



PARQUE NACIONAL

LA RUTA SE ENCUENTRA EN EL PARQUE NACIONAL DE PICOS DE EUROPA. ES UN ESPACIO NATURAL DE CASI 70.000 HECTÁREAS QUE SE SITÚA EN LA CORDILLERA CANTÁBRICA, EN LAS PROVINCIAS DE CANTABRIA, LEÓN Y ASTURIAS.

EL DE PICOS DE EUROPA ES EL PRIMER PARQUE NACIONAL DE ESPAÑA QUE RECIBIÓ ESE RECONOCIMIENTO, Y HA SIDO DECLARADO POR LA UNESCO EN 2002 RESERVA DE LA BIOSFERA.

LOS PICOS DE EUROPA FORMAN TRES IMPORTANTES MACIZOS CONOCIDOS CON LOS NOMBRES DE MACIZO ORIENTAL O DE ANDARA, MACIZO CENTRAL O DE LOS URRIELLES Y MACIZO OCCIDENTAL O DE CORNIÓN.

EL CLIMA ES MUY HÚMEDO Y PRESENTA FRECUENTES PRECIPITACIONES, INFLUIDO POR LA SU SITUACIÓN CERCANA AL MAR, A TAN SÓLO 20 KILÓMETROS DE DISTANCIA. ES DURANTE EL INVIERNO, EN LOS MESES MÁS FRÍOS DONDE APARECE LA NIEVE, PERO TAMBIÉN SE OBSERVA LA PRESENCIA DE NEVEROS DURANTE TODO EL AÑO.

SU PAISAJE TIENE UN RELIEVE CARACTERÍSTICO, DONDE ALTERNAN ZONAS DE ALTA MONTAÑA CON CAÑONES Y GAGANTAS. EXISTEN 200 COTAS DE NIVEL CON MÁS DE 2000 METROS DE ALTITUD Y GRANDES DESNIVELES, QUE PUEDEN SUPERAR LOS 2300 METROS.

DE LOS TRES MAZICOS, EL CENTRAL ES EL QUE PRESENTA ZONAS DE MAYOR ALTITUD Y UN RELIEVE MÁS ABRUPTO: TORRE CERREDO (2.646 METROS), LA CUMBRE MÁS ALTA, NARANJO DE BULNES (2.519 METROS) O EL PICO TESORERO (2.570 METROS).

EL MACIZO OCCIDENTAL ES EL MÁS EXTENSO Y ES DONDE ENCONTRAMOS LOS FAMOSOS LAGOS DE COVADONGA.

EL MACIZO ORIENTAL ES EL QUE PRESENTA MENOR ALTITUD Y EXTENSIÓN, Y EN ÉL OBSERVAMOS EL CONTRASTE DE LA PEÑA CON LOS PASTOS.

PARA LOS + CURIOSOS: [PATRIMONIONATURAL.ORG/ESPACIOS-NATURALES/PARQUE-NACIONAL/PARQUE-NACIONAL-PICOS-DE-EUROPA](https://patrimonionatural.org/espacios-naturales/parque-nacional/parque-nacional-picos-de-europa)

LUGARES DE INTERÉS

PUERTO DE PANDETRAVE ES UN PASO DE MONTAÑA QUE ALCANZA UNA COTA MÁXIMA DE 1562 METROS Y UNE LAS COMARCAS DE TIERRA DE LA REINA Y VALDEÓN.

PANDETRAVE ES UNO DE LOS PUERTOS DE MONTAÑA MÁS ELEVADOS DE LA CORDILLERA CANTÁBRICA. DESDE SU CIMA SE PUEDE OBSERVAR EL ENTORNO NATURAL DE LA CORDILLERA CANTÁBRICA Y LAS CUMBRES MÁS ELEVADAS DE ESTE MACIZO.


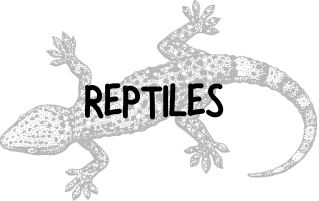



FUENTE DÉ ES UNA LOCALIDAD ESPAÑOLA PERTENECIENTE AL MUNICIPIO DE CAMALEÑO. SU CIRCO GLACIAR, POBLADO DE HAYEDOS Y EN EL CUAL NACE EL RÍO DEVA, ES UN PUNTO DE INTERÉS GEOMORFOLÓGICO. ESTE LUGAR POSEE UN TELEFÉRICO QUE SALVA UN DESNIVEL DE 753 METROS. CON UNA LONGITUD DE CABLE DE 1840 M. EL TRAYECTO SE REALIZA EN POCO MÁS DE 3 MINUTOS Y MEDIO.

RÍO DEVA DISCURRE POR CANTABRIA Y EL PRINCIPADO DE ASTURIAS. SU NACIMIENTO SE ENCUENTRA EN FUENTE DÉ, RESULTADO DE MÚLTIPLES ARROYOS PROCEDENTES DEL DESHIELO, Y DESEMBOCA EN EL MAR CANTÁBRICO. EL RÍO CARES ES SU MAYOR AFLUENTE. TANTO EL DEVA COMO EL CARES SON FAMOSOS POR SUS SALMONES.



FAUNA

MÁS REPRESENTATIVA

 <p>AVES</p>	<p>UROGALLO PICO NEGRO BUITRE LEONADO ÁGUILA REAL ALIMOCHE QUEBRANTAHUESOS BÚHO REAL CHOVAS</p>
 <p>REPTILES</p>	<p>LAGARTIJA IBÉRICA CULEBRA DE COLLAR LAGARTIJA SERRANA LAGARTO VERDINEGRO VÍBORA DE SEOANE</p>
 <p>MAMÍFEROS</p>	<p>OSO PARDO REBECO CORZO LOBO TEJÓN NUTRIA CIERVO TURÓN GATO MONTÉS GINETA JABALÍ</p>
 <p>ANFIBIOS</p>	<p>SAPO PARTERO TRITÓN PALMEADO RANA BERMEJA</p>
 <p>PECES</p>	<p>TRUCHA COMÚN SALMÓN</p>

FLORA

MÁS REPRESENTATIVA



HAYEDOS



ROBLEDALES



PRADOS SUBALPINOS



MATORRALES



BOSQUES MIXTOS

FAUNA Y FLORA

LA FAUNA DE ESTE LUGAR SE CARACTERIZA POR LA PRESENCIA DE ESPECIES COMO EL REBECO QUE SUELE ENCONTRARSE EN LAS ZONAS DE ALTA MONTAÑA, EL OSO PARDO Y EL LOBO CUYOS AVISTAMIENTOS SON MÁS COMPLICADOS.

EN CUANTA A LAS AVES, OTRA ESPECIE CARACTERÍSTICA ES EL UROGALLO, CUYO NÚMERO DE EJEMPLARES ESTÁ DISMINUYENDO. Y EL TREPARRISCOS, CON SUS ALAS ROJAS, ES MUY DIFÍCIL DE VER YA QUE HABITA EN LAS ZONAS ESCARPADAS E INACCESIBLES.

EN CUANTO A REPTILES Y ANFIBIOS ENCONTRAMOS VARIAS ESPECIES PRESENTES, SIENDO DE ESTOS ÚLTIMOS, LA SALAMANDRA, LA ESPECIE MÁS DESTACADA, CON SUS COLORES LLAMATIVOS Y QUE SUELE ENCONTRARSE CERCA DE LOS COMEDEROS DEL GANADO. ENTRE LOS PECES PRESENTES EN EL PARQUE NATURAL DESTACAMOS LA TRUCHA Y EL SALMÓN.

EN LO QUE A FLORA SE REFIERA, ENCONTRAMOS UNA GRAN DIVERSIDAD DE HÁBITARS CON MÁS DE 1400 ESPECIES IDENTIFICADAS.

SEGÚN LA ALTITUD EN LA QUE NOS ENCONTRAMOS PODEMOS ENCONTRAR CUATRO TIPOS DE VEGETACIÓN:

- COLINO 0-800 METROS: BOSQUES CADUCIFOLIOS MIXTOS: ROBLES, TILOS, CASTAÑOS, NOGALES, AVELLANOS, LAURELES Y OLMOS, Y PASTIZALES
- MONTANO 800-1800 METROS: BOSQUES DE ROBLE Y HAYAS EN LA PARTE ALTA, ACOMPAÑADO AL PRINCIPIO DE ABEDULES, ACEBOS, TEJOS Y MAJUELOS, Y ALTOS PASTOS
- SUBALPINO 1800-2200 METROS: MATORRAL DE ALTURA Y PEQUEÑAS ESPECIES: CAMPANILLAS, HELECHOS, ETC.
- ALPINO A PARTIR DE 2200 METROS: ESCASA VEGETACIÓN.

Ayuntamiento  de Valladolid

FMD Fundación Municipal
de Deportes

EN COLABORACIÓN CON:

LA CANICA VERDE

