

GUÍA DEL ALUMNO



HUMEDAL DE LA SANTA ESPINA



CONSEJOS PARA LA RUTA



ROPA CÓMODA Y
ADAPTADA AL CLIMA




MOCHILA ADECUADA



CALZADO DE
MONTAÑA



CALCETINES ALTOS



AGUA Y COMIDA



GORRA Y
PROTECCIÓN SOLAR



CHUBASQUERO O CAPA
DE AGUA



ROPA DE CAMBIO




¡DISFRUTA!

OPCIONES DE RUTA

OPCIÓN 1: SANTA ESPINA – EMBALSE RÍO BAJÓZ – SANTA ESPINA

 A 40 KM DE VALLADOLID


 8,9 KM

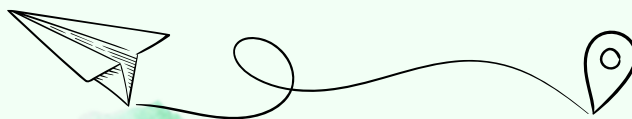

 3H

OPCIÓN 2: CASTROMONTE – EMBALSE RÍO BAJÓZ – MONASTERIO SANTA
ESPIINA

 A 40 KM DE VALLADOLID

 10,5 KM

 3H 30MIN



UN POCO DE HISTORIA...

LA RUTA TRANSCURRE POR EL ENTORNO DEL HUMEDAL DE LA SANTA ESPINA CERCANO AL MUNICIPIO DE CASTROMONTE, Y EN LA COMARCA NATURAL DE LOS MONTES TOROZOS.

EL EMBALSE SE CONSTRUYÓ EN LA DÉCADA DE 1960 PARA ABASTECER DE AGUA A LOS CAMPOS DE CULTIVO DEL VALLE, SIRVIENDO EN LA ACTUALIDAD COMO ÁREA DE RECREO PARA PESCADORES Y AMANTES DE LA NATURALEZA.

NUESTRO CAMINO FINALIZA EN EL MONASTERIO DE LA SANTA ESPINA. FUNDADO EN EL SIGLO XII POR LA HERMANA DEL REY ALFONSO VII, DOÑA SANCHA DE CASTILLA, CON EL OBJETIVO DE VENERAR UNA DE LAS ESPINAS DE LA CORONA DE JESUCRISTO, REGALADA POR EL REY LUIS VII DE FRANCIA. EL MONASTERIO ES DECLARADO BIEN DE INTERÉS CULTURAL EN 1931.


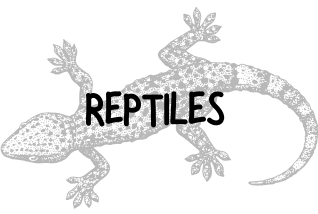




EL MONASTERIO HA SOBREVIVIDO A LOS MOMENTOS DE ADVERSIDAD: UN INCENDIO DE QUE DESTRUYÓ LA BIBLIOTECA Y GRAN PARTE DEL EDIFICIO, LA INVASIÓN FRANCESA, Y LA DESAMORTIZACIÓN DE MENDIZÁBAL.

SU ÉPOCA DE RENACIMIENTO SURGE DURANTE EL MARQUESADO DE VALDERAS, CONCRETAMENTE POR EL IMPULSO DE LA MARQUESA, PARA CREAR UNA INSTITUCIÓN EDUCATIVA DIRIGIDA POR LOS HERMANOS DE LA SALLE. EN 1890 SE FUNDA LA PRIMERA ESCUELA AGRARIA COMO RESULTADO DEL CONCIERTO ENTRE LA FUNDACIÓN DE LA SANTA ESPINA, LOS HERMANOS DE LA SALLE Y EL MINISTERIO DE AGRICULTURA.



FAUNA

MÁS REPRESENTATIVA

 <p>AVES</p>	GARZA REAL AGUILUCHO LAGUNERO MILANO GARCETA ZAMPULLÍN FOCHA COMÚN MARTÍN PESCADOR CORMORÁN ÁNADE REAL ABEJARUCO
 <p>REPTILES</p>	LAGARTO OCELADO TORTUGA CULEBRA
 <p>MAMÍFEROS</p>	LOBO JABALÍ PERDIZ CODORNIZ CONEJO LIEBRE ZORRO TEJÓN GATO MONTÉS NUTRIA
 <p>ANFIBIOS</p>	EL MÁS CARACTERÍSTICO: GALLIPATO
 <p>PECES</p>	CARPA TENCA BERMEJUELA
 <p>INVERTEBRADOS</p>	LARVAS ACUÁTICAS MOSQUITOS ZAPATEROS *EXPOSICIÓN MARIPOSARIO (MONASTERIO SANTA ESPINA)*

FLORA

MÁS REPRESENTATIVA




CAMPOS DE CULTIVO



BOSQUE DE RIBERA



JUNCO Y CARRIZO



PINO PIÑONERO Y CARRASCO



ENCINA Y QUEJIGO

Ayuntamiento  de Valladolid

FMD Fundación Municipal
de Deportes

EN COLABORACIÓN CON:

LA CANICA VERDE

