

GUÍA DEL ALUMNO



PARQUE NATURAL LAGUNA NEGRA Y CIRCOS GLACIARES DE URBIÓN



CONSEJOS PARA LA RUTA



ROPA CÓMODA Y
ADAPTADA AL CLIMA




MOCHILA ADECUADA



CALZADO DE
MONTAÑA



CALCETINES ALTOS



AGUA Y COMIDA



GORRA Y
PROTECCIÓN SOLAR



CHUBASQUERO O CAPA
DE AGUA



ROPA DE CAMBIO




¡DISFRUTA!

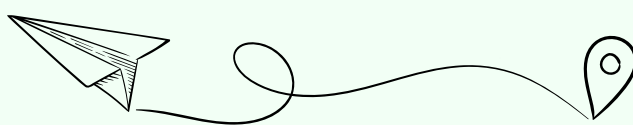

LA RUTA

DURUELO DE LA SIERRA. FUENTE DEL BERRO – NACIMIENTO
DEL DUERO (IDA Y VUELTA)

 A 215 KM DE VALLADOLID

 11,4 KM POR PISTA

 3H 30MIN



PARQUE NATURAL

LA RUTA SE ENCUENTRA EN EL PARQUE NATURAL DE "LAGUNA NEGRA Y CIRCOS GLACIARES DE URBIÓN". TIENE UNA EXTENSIÓN DE 4.617 HECTÁREAS Y SE ENCUENTRA DENTRO DE LA COMARCA DE PINARES, EN LAS ÁREAS DE MAYOR ALTITUD DE LOS TÉRMINOS MUNICIPALES DE DURUELO DE LA SIERRA, COVALEDA Y VINUESA.

ESTE TERRITORIO INCLUYE ECOSISTEMAS ACUÁTICOS LIGADOS AL GLACIARISMO BASTANTE SINGULARES, ENTRE LOS QUE DESTACAN VARIAS LAGUNAS DE ORIGEN GLACIAR: LAGUNA NEGRA, LAGUNA LARGA, LAGUNA HELADA, LAGUNA MANSEGOSA Y LAGUNA DEL HORNILLO. EN ÉL SE LOCALIZAN ALGUNAS DE LAS MAYORES COTAS DE LA PROVINCIA DE SORIA, COMO ES EL PICO DE URBIÓN CON UNA ALTITUD DE 2228 METROS.

NACIMIENTO DEL DUERO

EL RÍO DUERO ES UNO DE LOS MÁS IMPORTANTES DE LA PENÍNSULA IBÉRICA, SIENDO EL TERCERO MÁS GRANDE, DESPUÉS DEL TAJO Y DEL EBRO. POSEE LA CUENCA HIDROGRÁFICA MÁS EXTENSA CON 98.073 KM CUADRADOS DISTRIBUIDOS ENTRE DOS PAÍSES, ESPAÑA Y PORTUGAL.

DESTACA POR SU BELLEZA NATURAL Y MARAVILLAS IMPRESIONANTES DE ARQUITECTURA, COMO SE EVIDENCIA EN LOS EMBALSES CREADOS EN SUS ARRIBES. SE EXTIENDE POR UN TOTAL DE 897 KM DESDE SORIA HASTA OPORTO.

EL DUERO NACE EN LA SIERRA DE PICOS DE URBIÓN EN LA PROVINCIA DE SORIA, JUSTO EN EL LUGAR LLAMADO FUENTES DEL DUERO Y UN POCO MÁS ABAJO DEL PICO DE URBIÓN.

LUGARES DE INTERÉS

LAGUNA NEGRA



CUEVA SERENA



CASTROVIEJO



HUELLAS DINOSAURIO



NECRÓPOLIS DE REVENGA








CASA DE LA MADERA



FAUNA

MÁS REPRESENTATIVA


 <p>AVES</p>	<p>AGATEADOR COMÚN TREPADOR AZUL PINZÓN VULGAR ACENTOR ALPINO COLLALBA GRIS BISBITA ALPINA ÁGUILA CULEBRERA HALCÓN PEREGRINO ÁGUILA REAL PERDIZ PARDILLA</p>
 <p>REPTILES</p>	<p>LAGARTO VERDE VÍBORA ÁSPID</p>
 <p>MAMÍFEROS</p>	<p>ARDILLA GARDUÑA ZORRO COMADREJA TEJÓN CIERVO CORZO JABALÍ LOBO NUTRIA VISÓN EUROPEO</p>
 <p>ANFIBIOS</p>	<p>TRITÓN JASPEADO TRITÓN PALMEADO</p>
 <p>PECES</p>	<p>CALANDINO BERMEJUELA BOGA DE RÍO</p>
 <p>INVERTEBRADOS</p>	<p>DESTACA EL COLEÓPTERO "ROSALIA ALPINA"</p>

FLORA

MÁS REPRESENTATIVA



PINARES



HAYAS



MATORRALES



FLORA ALPINA

Ayuntamiento  de Valladolid

FMD Fundación Municipal
de Deportes

EN COLABORACIÓN CON:

LA CANICA VERDE

