

GUÍA DEL DOCENTE



CASTRONUÑO



OPCIONES DE RUTA

OPCIÓN 1: CASA DEL PARQUE – REFUGIO DE PESCADORES – PIE DE PRESA

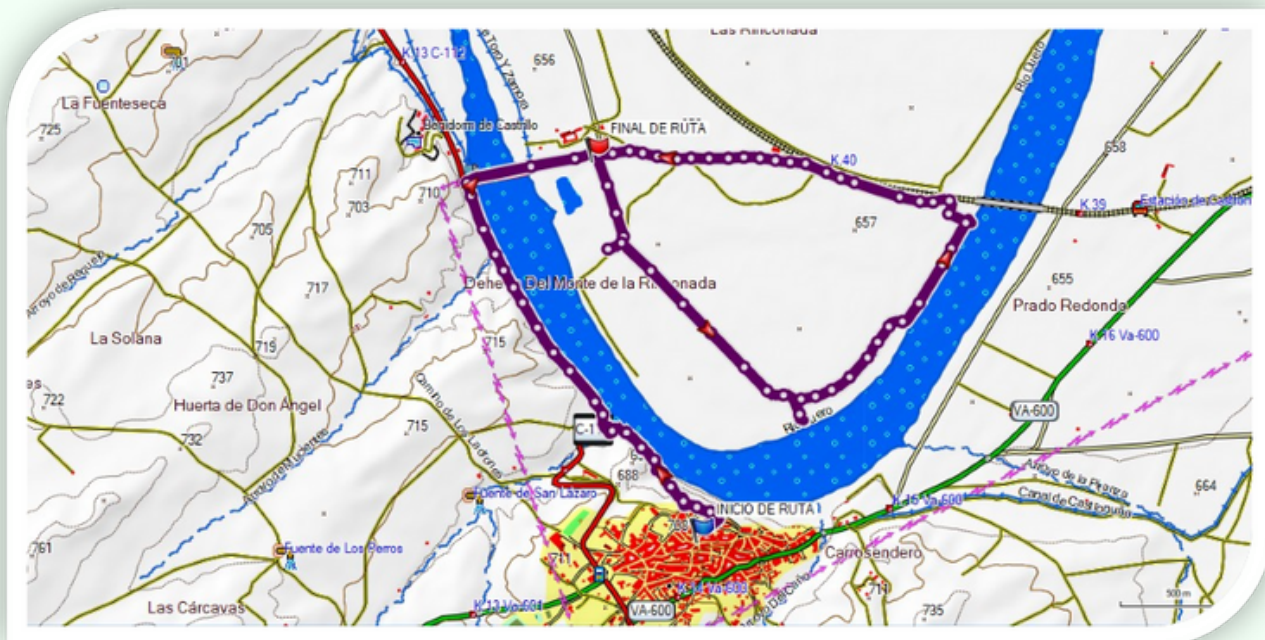
HORARIO 9:00–18:00

 7 KM

 2H

DESDE VALLADOLID → 60 KM (50 MIN)

ESCAPE: EN 3 KM PRESA DE SAN JOSÉ



OPCIONES DE RUTA

OPCIÓN 2: CASA DEL PARQUE – SENDA DE LOS ALMENDROS – REFUGIO DE PESCADORES (SEMICIRCULAR)

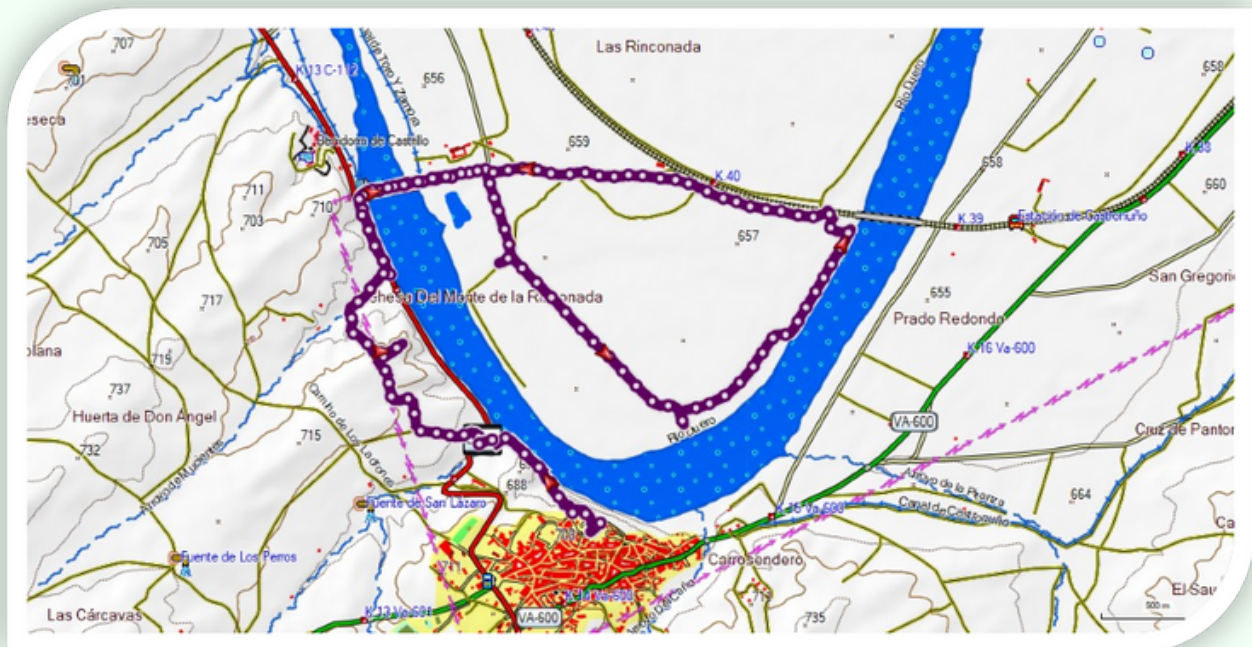
HORARIO 9:00–18:00

 8,7 KM

 3H

DESDE VALLADOLID → 60 KM (50 MIN)

ESCAPE: EN 3 KM PRESA DE SAN JOSÉ



RÍO DUERO

EL DUERO ES EL TERCER RÍO MÁS LARGO DE LA PENÍNSULA, DESPUÉS DEL TAJO Y DEL EBRO Y POSEE LA MAYOR CUENCA HIDROGRÁFICA PENINSULAR. DESDE SU NACIMIENTO EN LOS PICOS DE URBIÓN, A 2.160 M. DE ALTURA, HASTA SU DESEMBOCADURA EN LA CIUDAD LUSA DE OPORTO RECORRE 897 KM. EN SU DISCURRIR ATRAVIESA CASTILLA Y LEÓN, DE ESTE A OESTE, ERIGIÉNDOSE COMO EL NERVIO VITAL QUE RECIBE EN SUS ORILLAS UN VALIOSO PATRIMONIO HISTÓRICO Y ARTÍSTICO. NUMEROSOS EDIFICIOS RELIGIOSOS, CASTILLOS Y MUSEOS, COMUNICADOS POR MÁS DE UN CENTENAR DE PUENTES MEDIEVALES Y ROMANOS, ACOMPAÑAN SUS MÁRGENES.

EN EL PRIMER TRAMO DISCURRE POR LA PROVINCIA DE SORIA, PARA DESPUÉS ATRAVESAR LAS PROVINCIAS DE BURGOS, VALLADOLID, ZAMORA Y SALAMANCA. AL LLEGAR A LA ZONA FRONTERIZA, SU CAUCE SE ESTRECHA Y SE ENCAJA EN LA ZONA CONOCIDA COMO LOS ARRIBES. EN EL TRAMO DE OPORTO HASTA DESEMBOCAR EN EL ATLÁNTICO ES UN RÍO NAVEGABLE.

HAY QUE DESTACAR QUE, A SU PASO POR CASTRONUÑO, EL DUERO DEJA PLAYAS FLUVIALES, DE GRAN AFLUENCIA RECREATIVA DURANTE TODA LA ÉPOCA ESTIVAL. TAMBIÉN LA PRESA DE SAN JOSÉ QUE ES UNA ZONA MUY BUENA PARA LA PESCA DEPORTIVA Y, POR SUPUESTO, EL MEANDRO DE CASTRONUÑO, QUE ES UNO DE LOS MÁS GRANDES DE EUROPA.

PUNTOS DE INTERÉS

RESERVA NATURAL DE LAS RIBERAS DE CASTRONUÑO – VEGA DEL DUERO: ES UNA RESERVA NATURAL SITUADA EN LA PARTE OCCIDENTAL DE LA PROVINCIA DE VALLADOLID. SE TRATA DEL ÚNICO ESPACIO NATURAL PROTEGIDO DE ESTA PROVINCIA.

ESTÁ SITUADA EN UNA ZONA DE PÁRAMOS Y VEGAS SEDIMENTADAS. ES, POR TANTO, UNA ZONA MIGRATORIA Y DE NIDIFICACIÓN PARA LAS AVES ACUÁTICAS.

CON LA CONSTRUCCIÓN DEL EMBALSE DE SAN JOSÉ EN LA DÉCADA DE LOS CUARENTA, SE ORIGINÓ LA FORMACIÓN DE ESTA RESERVA QUE CONSTITUYE UN ECOSISTEMA CON SINGULARES ELEMENTOS BIÓTICOS Y PAISAJÍSTICOS. ENCHARCÓ CON MUCHOS SEDIMENTOS FÉRTILES LA ORILLA DEL RÍO, QUE FUERON COLONIZADOS POCO A POCO POR GRANDES MASAS DE CARRIZAL. SE TRATA PUES DE UN HUMEDAL SEMINATURAL, DECLARADO ZONA DE ESPECIAL PROTECCIÓN PARA LAS AVES EN 1992 Y RESERVA NATURAL 10 AÑOS DESPUÉS.

CASA DEL PARQUE DE CASTRONUÑO: AQUÍ DISFRUTAREMOS DE EXPLICACIONES, VIDEOS Y CÁMARAS EN LA ZONA DEL RÍO QUE HARÁN QUE ENTENDAMOS MEJOR ESTA RESERVA NATURAL Y TODA SU FAUNA Y FLORA.

MIRADOR ALTO DE LA MUELA: PERMITE CONTEMPLAR EL PAISAJE, EL RÍO DUERO DIBUJA SU MÍTICO Y MILENARIO MEANDRO.



PUNTOS DE INTERÉS

PRESA DE SAN JOSÉ: OBRA DE INGENIERÍA HIDROELÉCTRICA CONSTRUIDA EN EL CURSO MEDIO DEL RÍO DUERO. ESTÁ SITUADA A 2 KM DE LA LOCALIDAD DE CASTRONUÑO. SE TERMINÓ DE CONSTRUIR EN 1945 Y LA CENTRAL HIDROELÉCTRICA LLEVA FUNCIONANDO DESDE 1957. EL EMBALSE TIENE UNA SUPERFICIE DE 192 HA.

EL MEANDRO DE CASTRONUÑO: HA SIDO CREADO POR LA EROSIÓN DEL RÍO DUERO SOBRE LA LLANURA ALUVIAL DURANTE EL PERIODO CUATERNARIO Y, COMO HEMOS DICHO ANTERIORMENTE, ES UNO DE LOS MÁS GRANDES DE EUROPA.


EL REFUGIO DE LOS PESCADORES: HA SERVIDO DE REFUGIO PARA PESCADORES EN ÉPOCAS ANTERIORES. AQUÍ COMIENZAN LOS PUESTOS HABILITADOS PARA LA PESCA DEPORTIVA.

IGLESIA DE SANTA MARÍA DEL CASTILLO: EDIFICADA SOBRE EL "ALTO DE LA MUELA", A LA MISMA ORILLA DEL RÍO DUERO, PERTENECIÓ A LA ORDEN DE SAN JUAN, QUE LA CONSTRUYÓ A FINALES DEL SIGLO XII, PRINCIPIOS DEL XIII.



FAUNA

MÁS REPRESENTATIVA

 <p>AVES</p>	<p>GARZA REAL GARZA IMPERIAL MARTINETE AGUILUCHO LAGUNERO CORMORÁN ÁNADE REAL ZAMPULLÍN FOCHA COMÚN</p>
 <p>REPTILES</p>	<p>LAGARTIJA CENICIENTA LAGARTO OCELADO CULEBRA DE ESCALERA CULEBRA DE COLLAR</p>
 <p>MAMÍFEROS</p>	<p>JABALÍ TEJÓN ZORRO LOBO TURÓN NUTRIA</p>
 <p>ANFIBIOS</p>	<p>SAPILLO PINTOJO SAPO PARTERO RANA DE SAN ANTONIO GALLIPATO</p>
 <p>PECES</p>	<p>BERMEJUELA TENCA BOGA BARBO</p>
 <p>INVERTEBRADOS</p>	<p>GRAN VARIEDAD DE ARTRÓPODOS DESTACA EL ZAPATERO</p>

FLORA

MÁS REPRESENTATIVA



CAMPOS DE CULTIVO




BOSQUE DE RIBERA



CARRIZAL



PINAR



ALMENDROS

FLORA Y FAUNA

EN EL BOSQUE DE RIBERA DE ESTA ZONA CABE DESTACAR EL CHOPO NEGRO, SAUCE, ÁLAMO BLANCO Y FRESNO, AUNQUE NO DEBEMOS OLVIDARNOS DE OTROS ÁRBOLES NO TAN CERCANOS AL CAUCE DEL RÍO COMO LOS PINOS PIÑONEROS, CIPRESES Y ALGUNA QUE OTRA ENCINA.

SON REPRESENTATIVOS DE LA ZONA LOS CARRIZALES QUE, JUNTO A LA MASA DE AGUA, TERMINAN POR COMPLETAR UN ECOSISTEMA DE GRAN IMPORTANCIA PARA LAS AVES.

TAMBIÉN ENCONTRAMOS TOMILLARES, MAJUELOS, SAUCOS, RETAMAS, CANTUESOS Y AULAGAS ENTRE OTROS.

EL PAISAJE COLINDANTE DE LA RIBERA DEL RÍO DUERO A SU PASO POR CASTRONUÑO ES UN PLÁCIDO MOSAICO DE CAMPOS DE REGADÍO MEZCLADO CON LOS CULTIVOS DE SECANO.

LA FAUNA DE ESTA ZONA NATURAL SE CARACTERIZA PRINCIPALMENTE POR LAS 189 ESPECIES DE AVES, MUCHAS DE ELLAS AMENAZADAS, QUE HABITAN EN ESTE LUGAR.

LA VARIEDAD DE ESPECIES DE PECES EN LA RESERVA, HACE QUE LA PRESA SEA UN LUGAR DE PESCA EXCELENTE. SE HAN CELEBRADO DIFERENTES CAMPEONATOS DE DIFERENTES MODALIDADES DESDE HACE MUCHOS AÑOS, COMO EL CAMPEONATO DEL MUNDO DE 1988 O EL CAMPEONATO DE ESPAÑA DE 2015.

POR ÚLTIMO, RECORDAR LA VARIEDAD DE ARTRÓPODOS QUE EXISTEN CERCA DE LAS RIBERAS DE LOS RÍOS, EL MÁS PECULIAR Y DIFERENCIADO, EL ZAPATERO, QUE FLOTA POR ENCIMA DEL AGUA.

Ayuntamiento  de Valladolid

FMD Fundación Municipal
de Deportes

EN COLABORACIÓN CON:

LA CANICA VERDE

