

GUÍA DEL ALUMNO



PARQUE NATURAL LAS BATUECAS – SIERRA DE FRANCIA



CONSEJOS PARA LA RUTA



ROPA CÓMODA Y
ADAPTADA AL CLIMA




MOCHILA ADECUADA




CALZADO DE
MONTAÑA



CALCETINES ALTOS



AGUA Y COMIDA



GORRA Y
PROTECCIÓN SOLAR



CHUBASQUERO O CAPA
DE AGUA



ROPA DE CAMBIO



¡DISFRUTA!

OPCIONES DE RUTA

OPCIÓN 1: MOGARRAZ – CAMINO DEL AGUA (CIRCULAR)


 A 208 KM DE VALLADOLID

 6,6 KM

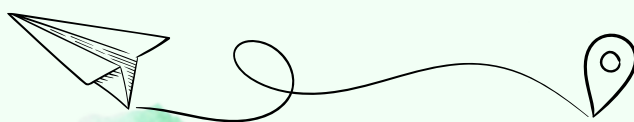

 3H

OPCIÓN 2: LA ALBERCA – CAMINO DE LAS RAICES (CIRCULAR)

 A 201 KM DE VALLADOLID

 8,7 KM

 4H



PARQUE NATURAL

EL PARQUE NATURAL LAS BATUECAS-SIERRA DE FRANCIA ES UN ESPACIO NATURAL ÚNICO, CON HERMOSOS VALLES, ALTAS CUMBRES Y FRONDOSOS BOSQUES.

TIENE UNA EXTENSIÓN DE 30.183 HECTÁREAS QUE COMPRENDE QUINCE MUNICIPIOS. ES LA COMARCA DE SALAMANCA CON MAYOR SENTIDO HISTÓRICO-TRADICIONAL, GEOGRÁFICO Y CULTURAL DE LA PROVINCIA.

SE ASIENTA EN LA DIVISORIA DE DOS CUENCAS HIDROGRÁFICAS: LA DEL TAJO QUE RECIBE LAS AGUAS DE LOS RÍOS ALAGÓN, FRANCIA Y BATUECAS, Y LA DEL DUERO QUE RECIBE LAS AGUAS DEL RÍO AGADÓN.

LA ZONA TIENE UN PAISAJE VARIADO, CON ABUNDANTES RÍOS Y ARROYOS QUE LA RECORREN. CON GRANDES DESNIVELES, LOMAS DE CIMAS SUAVES, LADERAS PRONUNCIADAS Y PROFUNDOS VALLES. LA DIFERENCIA DE ALTITUD Y LA ORIENTACIÓN DE LAS LADERAS DETERMINAN LA EXISTENCIA DE ZONAS CON CLARA INFLUENCIA ATLÁNTICA, Y OTRAS MÁS CÁLIDAS DE TENDENCIA MEDITERRÁNEA QUE EN CONJUNTO FAVORECEN, UNA GRAN DIVERSIDAD DE FLORA Y FAUNA.

HACE 4000 AÑOS, LA SIERRA ESTABA HABITADA POR PUEBLOS PREHISTÓRICOS COMO LO TESTIFICAN LAS PINTURAS RUPESTRES EXISTENTES EN DIFERENTES ABRIGOS Y CANCHALES. HAY CATALOGADOS MÁS DE UNA DOCENA DE CANCHALES CON PINTURAS PREHISTÓRICAS: FIGURAS HUMANAS, ANIMALES Y OTRAS FIGURAS.

LA SIERRA DE FRANCIA ERA CRUZADA POR EL CAMINO DE SANTIAGO QUE SUBÍA HASTA SANTIAGO DE COMPOSTELA DESDE SEVILLA. LA APARICIÓN DE LA VIRGEN DE LA PEÑA DE FRANCIA, EN 1434, REFUERZA EL CAMINO Y SE CONVIERTE EN LUGAR DE VISITA DE LOS PEREGRINOS.

LUGARES DE INTERÉS

MOGARRAZ



LA ALBERCA


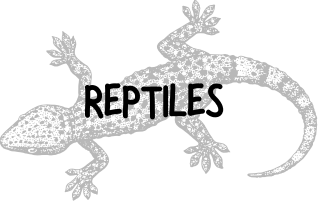





MONFORTE DE LA SIERRA



FAUNA

MÁS REPRESENTATIVA

 <p>AVES</p>	<p>BUITRE NEGRO BUITRE LEONADO ÁGUILA REAL HALCÓN PEREGRINO ALIMOCHE BÚHO REAL CIGÜEÑA NEGRA</p>
 <p>REPTILES</p>	<p>LAGARTIJA SERRANA LAGARTO VERDINEGRO GALÁPAGO EUROPEO</p>
 <p>MAMÍFEROS</p>	<p>CABRA MONTÉS TEJÓN JINETA GATO MONTÉS MELONCILLO GARDUÑA NUTRIA CORZO CIERVO JABALÍ</p>
 <p>ANFIBIOS</p>	<p>TRITÓN IBÉRICO SAPO PARTERO RANA PATILARGA SAPILLO PINTOJO</p>
 <p>PECES</p>	<p>COLMILLEJA BERMEJUELA BOGA DE RÍO PARDILLA CALANDINO</p>

FLORA

MÁS REPRESENTATIVA



REBOLLO



CASTAÑO



PIORNAL (ZONAS ALTAS)



"ARMERIA SALMANTICA"



CULTIVOS



Ayuntamiento  de Valladolid

FMD Fundación Municipal
de Deportes

EN COLABORACIÓN CON:

LA CANICA VERDE

