

GUÍA DEL DOCENTE



ESGUEVA – CANAL DEL DUERO




LA RUTA

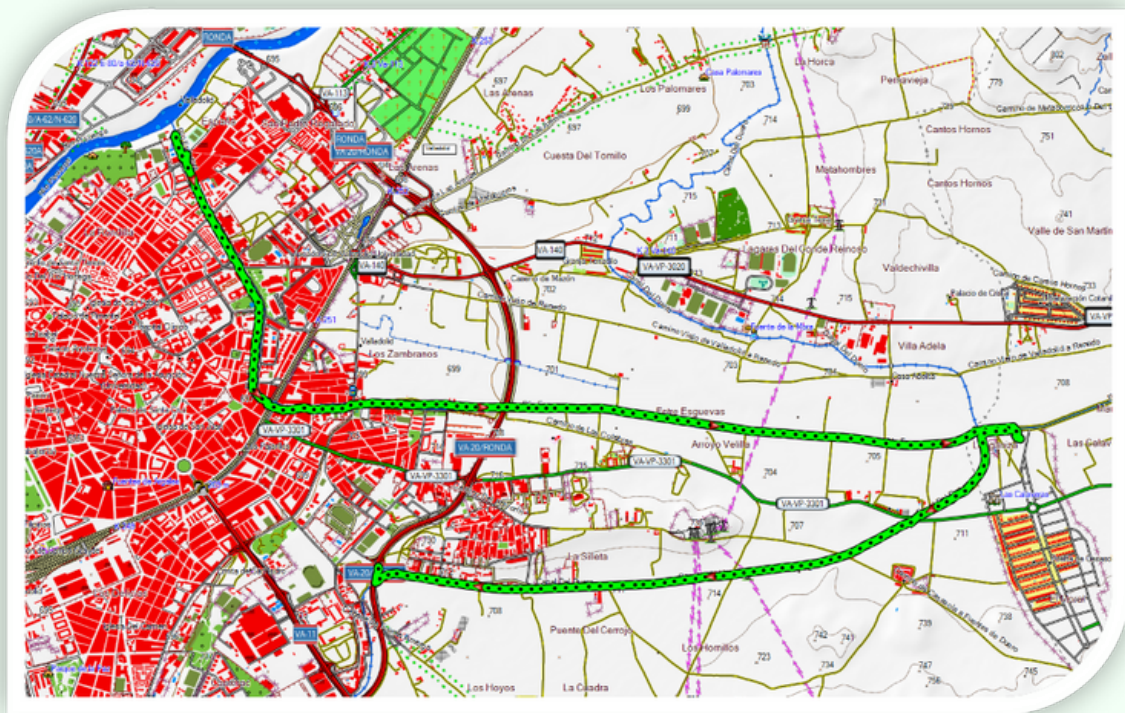
DESEMBOCADURA DEL ESGUEVA – BARRIO DE LAS FLORES

HORARIO 9:00–14:00

 12 KM

 3H 30MIN

ESCAPE: SE PUEDE ABANDONAR LA RUTA EN CUALQUIER PUNTO



RÍO ESGUEVA

EL RÍO ESGUEVA NACE AL PIE DE PEÑA CERVERA, CERCA DEL MONASTERIO DE SANTO DOMINGO DE SILOS, EN LA PROVINCIA DE BURGOS. ESTE RÍO TIENE UN RECORRIDO DE 116 KILÓMETROS, Y DURANTE EL MISMO PASA POR TRES PROVINCIAS DE CASTILLA Y LEÓN: BURGOS, PALENCIA Y VALLADOLID, DONDE DESEMBOCA SUS AGUAS.

HISTÓRICAMENTE ESTE RÍO PRESENTABA DOS RAMALES PRINCIPALES Y SUS AGUAS ERAN APROVECHADAS POR LOS VALLISOLETANOS. LOS PRINCIPALES USOS ERAN EL REGADÍO DE LOS CAMPOS DE CULTIVO, LA CONSTRUCCIÓN DE MOLINOS PARA APROVECHAR LA FUERZA DE SUS AGUAS Y TAMBIÉN COMO LUGAR DE ENCUENTRO PARA LAS LAVANDERAS. EL MÁS RECONOCIDO ERA EL USO DE SUS AGUAS COMO ALCANTARILLAS, YA QUE CUANDO APARECÍAN LAS INUNDACIONES LAS ZONAS DEVASTADAS TRAÍAN GRANDES PROBLEMAS DE INSALUBRIDAD.

PARA LLEGAR HASTA EL CAUCE ARTIFICIAL DEL RÍO QUE OBSERVAMOS HOY, SE HA PASADO POR VARIAS OBRAS QUE BUSCABAN SOLUCIONAR ESTA PROBLEMÁTICA, TRAS DESVÍO DEL CAUCE, SOTERRAMIENTOS Y ACCIONES PARA EL SANEAMIENTO DE SUS AGUAS.

FUE EN EL SIGLO XIX CUANDO AYUNTAMIENTO TOMÓ MEDIDAS URGENTES, Y COMENZARON LAS OBRAS PARA SOTERRAR EL RAMAL NORTE. TAMBIÉN SE INICIÓ UN PLAN DE SANEAMIENTO QUE BUSCABA CAMBIAR LAS COSTUMBRES HIGIÉNICAS DE LOS HABITANTES Y LA CONSTRUCCIÓN DE UNA RED DE ALCANTARILLADO.

A PRINCIPIOS DEL SIGLO XX SE REALIZAN LAS OBRAS DE ENCAUZAMIENTO EN UN SOLO CANAL, QUE TRANSCURRE POR EL NORTE DE LA CIUDAD. EN LA DÉCADA DE 1990 SE LLEVAN A CABO UNA SERIE DE ACCIONES PARA MEJORAR EL ASPECTO Y EL ENTORNO DEL CAUCE Y DISFRUTAR DEL MISMO COMO LO HACEMOS EN LA ACTUALIDAD.

EL CANAL DEL DUERO

EL CANAL DEL DUERO ES UN RÍO ARTIFICIAL DE 52 KILÓMETROS CONTRUIDO EN EL SIGLO XIX CON EL OBJETIVO DE ABASTACER DE AGUA POTABLE LA CIUDAD ASÍ COMO SER UNA FUENTE PARA EL REGADÍO DE SUS CAMPOS. LA INDUSTRIALIZACIÓN PROVOCÓ UN AUMENTO EN LA DEMANDA DE AGUA, QUEDANDO INSUFICIENTE EL AGUA DEL CANAL DE CASTILLA.

COMO INDICA SU NOMBRE, ESTE CANAL SE ABASTECE DE LAS AGUAS DEL RÍO DUERO EN QUINTANILLA DE ONÉSIMO, HASTA DESEMBOCAR EN EL PISUERGA ENTRE SANTOVENIA Y CABEZÓN DE PISUERGA.

LA CONSTRUCCIÓN DEL CANAL SE COMPLEMENTÓ CON LA CREACIÓN DE UNA RED DE ACEQUIAS QUE FACILITABA SU USO PARA EL REGADÍO.

DURANTE NUESTRA RUTA, PODEMOS OBSERVAR LOS DIFERENTES PAISAJES QUE NOS OFRECE EL RECORRIDO, MARCADOS POR LA ACTIVIDAD DE ECONÓMICA DEL ENTORNO.

DESTACAR LAS POSIBILIDADES RECREATIVAS QUE OFRECE EL CANAL, TRANSITABLE POR AMBOS MÁRGENES EN GRAN PARTE DE SU RECORRIDO. PODEMOS ENCONTRAR GENTE PRACTICANDO CICLISMO, SENDERISMO, PESCA, ETC.

CERCANO AL CENTRO CÍVICO DE RENEDO "PUERTA VALLE DEL ESGUEVA", ENCONTRAMOS EL PASO DEL CANAL DEL DUERO POR DEBAJO DEL RÍO ESGUEVA. ESTE PASO ES POSIBLE GRACIAS A LA PRESENCIA DE UN SIFÓN, QUE ES UNA CONSTRUCCIÓN HIDRÁULICA QUE SE EMPLEA EN CANALES PARA CONDUCIR EL AGUA A TRAVÉS DE OBSTÁCULOS COMO PUEDEN SER UNA DEPRESIÓN DE TERRENO, OTRO CANAL O UN RÍO, COMO OCURRE EN ESTE CASO.

LUGARES DE INTERÉS

DESEMBOCADURA DEL ESGUEVA: ESTA CURIOSA EDIFICACIÓN NOS RECUERDA LA HISTORIA DE ESTE RÍO A SU PASO POR VALLADOLID, CONCLUYENDO CON LA CONSTRUCCIÓN DE UNA FÁBRICA DE LUZ EN SU DESEMBOCADURA.

PUENTES SOBRE EL ESGUEVA: ENCONTRAMOS VARIOS PUENTES DECORADOS CON MURALES DEL ARTISTA VALLISOLETANO PABLO RANSA. EN ELLOS SE REFLEJAN ALGUNOS DE LOS ANIMALES QUE PODEMOS ENCONTRAR (CANGREJO, LIBÉLULA, PECES, ...).


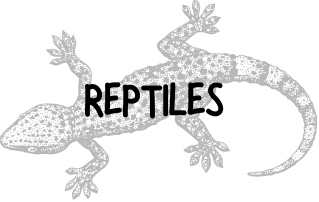




PRADO DE LA MAGDALENA: ENCONTRAMOS UNOS ARCOS DE LO QUE PARECE UN ANTIGUO PUENTE, PERO QUE ENREALIDAD PERTENECÍAN A LA MURALLA O CERCA QUE RODEABA LA CIUDAD.

PUENTE ENCARNADO: ES EL PUENTE QUE PERMITE EL PASO DEL FERROCARRIL POR ENCIMA DEL RÍO ESGUEVA EN EL PASEO DEL CAUCE. FUE EN ESTE LUGAR DONDE SE COLOCÓ LA PRIMERA PIEDRA DEL RECORRIDO DEL FERROCARRIL QUE UNIRÍA VALLADOLID CON LA CAPITAL.




FAUNA

MÁS REPRESENTATIVA

 <p>AVES</p>	<p>MILANO REAL GARZA REAL ABUBILLA PITO REAL PICO PICAPINOS MARTÍN PESCADOR CARBONERO HERRERILLO ÁNADE REAL FOCHA POLLA DE AGUA</p>
 <p>REPTILES</p>	<p>LAGARTO OCELADO CULEBRA BASTARDA</p>
 <p>MAMÍFEROS</p>	<p>TEJÓN ZORRO JABALÍ CONEJO LIEBRE TOPILLO CAMPESINO ARDILLA RATÓN DE CAMPO RATA</p>
 <p>ANFIBIOS</p>	<p>RANA COMÚN SAPO PARTERO SAPO COMÚN</p>
 <p>PECES</p>	<p>BARBOS TRUCHAS</p>
 <p>INVERTEBRADOS</p>	<p>CANGREJO SEÑAL ZAPATERO</p>

FLORA

MÁS REPRESENTATIVA



VEGETACIÓN ORNAMENTAL



VEGETACIÓN DE RIBERA



CARRIZAL



VEGETACIÓN ARBUSTIVA

FLORA Y FAUNA

LAS ESPECIES FLORÍSTICAS QUE PODEMOS OBSERVAR DURANTE NUESTRO RECORRIDO SON PRINCIPALMENTE VEGETACIÓN DE RIBERA, YA QUE EN TODO MOMENTO VAMOS A IR PEGADOS A UN CURSO DE AGUA. EN PRIMER LUGAR, EN EL TRAMO QUE RECORREMOS EL ESGUEVA, PODEMOS VER JUNCOS Y CARRIZOS Y OTRAS ESPECIES ORNAMENTALES CARACTERÍSTICAS DE LAS ZONAS URBANAS.

UNA VEZ ATRAVESADA LA RONDA INTERIOR, PODEMOS OBSERVAR LOS ÁRBOLES TÍPICOS COMO SON LOS CHOPOS, LOS SAUCES Y LOS FRESNOS. ENCONTRAMOS PLANTAS AROMÁTICAS Y OTRAS ESPECIES ARBUSTIVAS COMO EL ESCARAMUJO, LA RETAMA, LA ZARAZAMORA Y LA JARA.

LA FAUNA ES DIVERSA, OBSERVANDO ALGUNAS DIFERENCIAS ENTRE LA ZONA URBANA Y LA PERIFERIA, MARCADA PRINCIPALMENTE POR LA PRESENCIA DE RATAS EN EL PRIMER TRAMO. PODEMOS DESTACAR LA RIQUEZA DE LA AVIFAUNA TANTO EN EL CANAL DEL DUERO COMO EN EL ESGUEVA. PODEMOS OBSERVAR AVES DE GRAN TAMAÑO COMO EL MILANO REAL O LA GARZA REAL, HASTA OTRAS DE MENOR TAMAÑO PERO DE GRAN BELLEZA COMO CARBONEROS, HERRERILLOS, ABUBILLAS, MIRLOS Y PICAPINOS. EN SUS AGUAS PODREMOS ENCONTRAR ÁNADES REALES, FOCHAS O POLLAS DE AGUA, INCLUSO ALGÚN RÁPIDO MARTÍN PESCADOR.

LOS MAMÍFEROS MÁS ABUNDANTES SON LOS RATONES DE CAMPO, TOPILLOS, CONEJOS Y LIEBRES. CON MENOR FRECUENCIA PODREMOS OBSERVAR AL ZORRO, TEJÓN O JABALÍ.

EN CUANTO A REPTILES Y ANFIBIOS ENCONTRAMOS CULEBRAS, RANAS Y SAPOS COMUNES.

Y COMO OCURRE EN OTRAS ZONAS DE CASTILLA Y LEÓN SE OBSERVA LA PRESENCIA DEL CANGREJO SEÑAL QUE SUSTITUYE AL CANGREJO AUTÓCTONO ESPAÑOL.

Ayuntamiento  de Valladolid

FMD Fundación Municipal
de Deportes

EN COLABORACIÓN CON:

LA CANICA VERDE

