


GUÍA DEL ALUMNO



CANAL DE CASTILLA



CONSEJOS PARA LA RUTA



ROPA CÓMODA Y
ADAPTADA AL CLIMA




MOCHILA ADECUADA



CALZADO DE
MONTAÑA



CALCETINES ALTOS



AGUA Y COMIDA



GORRA Y
PROTECCIÓN SOLAR



CHUBASQUERO O CAPA
DE AGUA




ROPA DE CAMBIO



¡DISFRUTA!

OPCIONES DE RUTA

OPCIÓN 1: OVERUELA – DÁRSENA

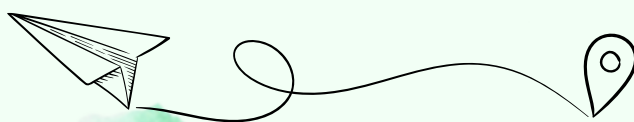

 5,3 KM

 2H

OPCIÓN 2: OVERUELA – PARQUE JARDÍN BOTÁNICO

 3,8 KM

 1H 15MIN



CANAL DE CASTILLA

EL CANAL DE CASTILLA ES UN RÍO ARTIFICIAL QUE TRANSCURRE POR 206 KM DE NUESTRA MESETA Y QUE SE DIVIDE EN 3 RAMALES DIFERENTES (NORTE, SUR Y CAMPOS). TAMBIÉN ATRAVIESA 3 PROVINCIAS DIFERENTES DE CASTILLA Y LEÓN: PALENCIA, VALLADOLID Y BURGOS, RECOGIENDO SUS AGUAS DEL RÍO PISUERGA.

EL RAMAL NORTE TRANSCURRE DESDE ALAR DEL REY HASTA RIBAS DE CAMPOS. EN RIBAS DE CAMPOS NACE EL RAMAL CAMPOS, QUE LLEGARÁ HASTA MEDINA DE RIOSECO.

NADA MÁS COMENZAR ESTE RAMAL DE CAMPOS, EN LA LOCALIDAD DE EL SERRÓN, SALE UNA BIFURCACIÓN QUE LLEGARÁ HASTA VALLADOLID, CONOCIDO COMO RAMAL SUR.

LA ANCHURA DEL CANAL VA A VARIAR DESDE 11 METROS, EN LOS TRAMOS MÁS ESTRECHOS, HASTA 22 METROS EN LOS MÁS ANCHOS.

EL CANAL DE CASTILLA NACE COMO IDEA EN 1751 POR MEDIO DE FERNANDO VI, A INSTANCIA DEL MARQUÉS DE LA ENSENADA, PARA CREAR UNA RED DE CANALES DE NAVEGACIÓN QUE LLEGARA DESDE SEGOVIA HASTA REINOSA.

EL CANAL DE CASTILLA SE DEDICÓ PRINCIPALMENTE A TRANSPORTAR MERCANCÍAS COMO TRIGO, HARINA Y MADERA, AUNQUE HABÍA ALGUNA BARCAZA QUE TRANSPORTABA PASAJEROS ENTRE VALLADOLID Y PALENCIA.

LA LLEGADA DEL FERROCARRIL Y SU BAJO COSTE, HICIERON QUE ESTE MEDIO DE TRANSPORTE QUEDARA OBSOLETO, CERRANDO DEFINITIVAMENTE EN 1959. EN LA ACTUALIDAD, EL CANAL DE CASTILLA SE USA PARA EL REGADÍO Y PARA LA PROMOCIÓN TURÍSTICA, DESTACANDO LAS VISITAS A LA HARINERA Y EL BARCO DE MEDINA DE RIOSECO, LAS DÁRSENAS DE VALLADOLID, LAS ESCLUSAS 41 Y 42 DE VALLADOLID Y ALAR DEL REY.

PUNTOS DE INTERÉS



ESCLUSA 41



ESCLUSA 42




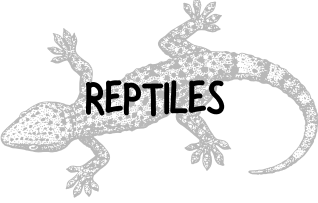




ANTIGUO POBLADO



DÁRSENA

FAUNA

MÁS REPRESENTATIVA

 <p>AVES</p>	<p>ÁNADE REAL FOCHA POLLA DE AGUA MARTÍN PESCADOR GANSO AVES MIGRATORIAS*</p>
 <p>REPTILES</p>	<p>LAGARTIJA CULEBRA DE AGUA CULEBRA BASTARDA</p>
 <p>MAMÍFEROS</p>	<p>NUTRIA VISÓN RATAS DE AGUA CONEJO LIEBRE TOPILLO</p>
 <p>ANFIBIOS</p>	<p>RANA DE SAN ANTONIO RANA COMÚN SAPO COMÚN</p>
 <p>PECES</p>	<p>BARBO BOGA CACHO TENCA BERMEJUELA GOBIO LUCIO CARPA CARPÍN TRUCHA</p>
 <p>INVERTEBRADOS</p>	<p>CANGREJO AUTÓCTONO, AMERICANO Y SEÑAL GRAN VARIEDAD DE ESPECIES DE MARIPOSAS LIBÉLULAS ZAPATERO</p>

FLORA

MÁS REPRESENTATIVA



CHOPOS, SAUCES, ALISOS, OLMOS, FRESNOS . . .



CARRIZO, JUNCOS Y ESPADAÑAS



RETAMA, ESCARAMUJO, MALVA . . .

Ayuntamiento  de Valladolid

FMD Fundación Municipal
de Deportes

EN COLABORACIÓN CON:

LA CANICA VERDE

