

GUÍA DEL ALUMNO



CANAL DEL DUERO



CONSEJOS PARA LA RUTA



ROPA CÓMODA Y
ADAPTADA AL CLIMA




MOCHILA ADECUADA



CALZADO DE
MONTAÑA



CALCETINES ALTOS



AGUA Y COMIDA



GORRA Y
PROTECCIÓN SOLAR



CHUBASQUERO O CAPA
DE AGUA



ROPA DE CAMBIO





¡DISFRUTA!

OPCIONES DE RUTA

OPCIÓN 1: CANAL DEL DUERO – ACEQUIA DE LAGUNA

(DESDE CRUCE C/TEIDE CON C/PICO URBIÓN)


 7,3 KM

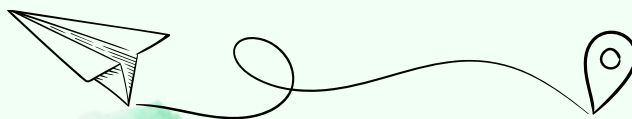

 2H 30MIN

OPCIÓN 2: CANAL DEL DUERO – PINAR REAL – ACEQUIA DE LAGUNA

(DESDE CRUCE C/TEIDE CON C/PICO URBIÓN)

 8,9 KM

 3H 30 MIN



EL CANAL DEL DUERO

EL CANAL DEL DUERO ES UN RÍO ARTIFICIAL DE 52 KILÓMETROS CONTRUIDO EN EL SIGLO XIX CON EL OBJETIVO DE ABASTACER DE AGUA POTABLE LA CIUDAD, ASÍ COMO SERVIR DE FUENTE PARA EL REGADÍO DE SUS CAMPOS. LA INDUSTRIALIZACIÓN PROVOCÓ UN AUMENTO EN LA DEMANDA DE AGUA, QUEDANDO INSUFICIENTE EL AGUA QUE PROCEDÍA DEL CANAL DE CASTILLA. COMO INDICA SU NOMBRE, ESTE CANAL SE ABASTECE DE LAS AGUAS DEL RÍO DUERO EN QUINTANILLA DE ONÉSIMO, HASTA DESEMBOCAR ENTRE SANTOVENIA Y CABEZÓN DE PISUERGA, EN EL RÍO PISUERGA.

LA CONSTRUCCIÓN DEL CANAL SE COMPLEMENTÓ CON LA CREACIÓN DE UNA RED DE ACEQUIAS QUE FACILITABA SU USO PARA EL REGADÍO.

DURANTE NUESTRA RUTA, PODEMOS OBSERVAR LOS DIFERENTES PAISAJES QUE NOS OFRECE EL RECORRIDO, MARCADOS POR LA ACTIVIDAD DE ECONÓMICA DEL ENTORNO:

- LA CIUDAD
- LA ZONA INDUSTRIAL
- LOS CAMPOS DE CULTIVO

FINALIZAREMOS NUESTRO RECORRIDO EN EL MUNICIPIO DE LAGUNA DE DUERO, RECORRIENDO PARTE DE UNA DE LAS ACEQUIAS ANTES MENCIONADAS.



OTROS LUGARES DE INTERÉS



ZONA INDUSTRIAL



CAMPOS DE CULTIVO




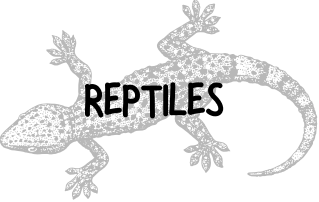




ERMITA N^a SEÑORA DEL VILLAR



PINAR REAL

FAUNA

MÁS REPRESENTATIVA

 <p>AVES</p>	<p>MILANO REAL GARZA REAL ABUBILLA PITO REAL PICO PICAPINOS MARTÍN PESCADOR CARBONERO HERRERILLO ÁNADE REAL FOCHA POLLA DE AGUA</p>
 <p>REPTILES</p>	<p>CULEBRA DE COLLAR CULEBRA VIPERINA</p>
 <p>MAMÍFEROS</p>	<p>TEJÓN ZORRO JABALÍ CONEJO RATÓN DE CAMPO</p>
 <p>ANFIBIOS</p>	<p>RANA COMÚN SAPO COMÚN</p>
 <p>PECES</p>	<p>BARBOS CARPAS BORDALLOS GOBIOS</p>
 <p>INVERTEBRADOS</p>	<p>CANGREJO SEÑAL PROCESIONARIA</p>

FLORA

MÁS REPRESENTATIVA



BOSQUE DE RIBERA



CARRIZAL



PINAR



VEGETACIÓN ARBUSTIVA

Ayuntamiento  de Valladolid

FMD Fundación Municipal
de Deportes

EN COLABORACIÓN CON:

LA CANICA VERDE

