

GUÍA DEL DOCENTE



PINAR DE ANTEQUERA



OPCIONES DE RUTA

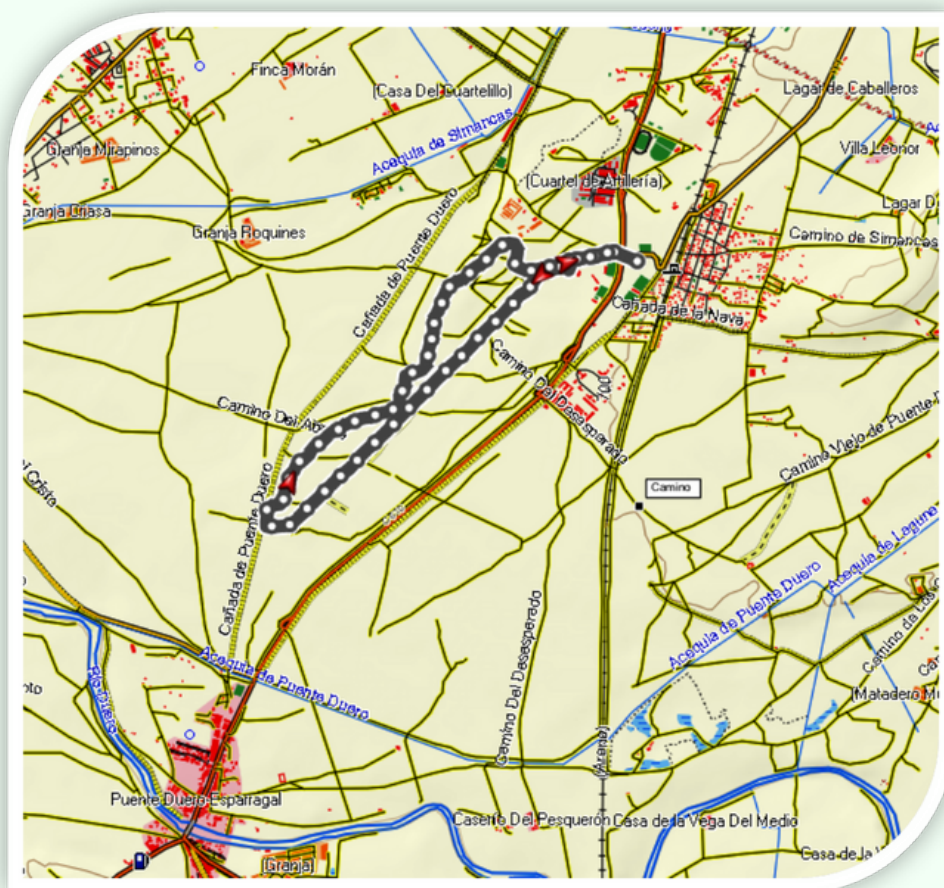
OPCIÓN 1: CAMINO DE LA LEGUA (CIRCULAR)

(DESDE EL COMPLEJO DEPORTIVO DE FASA)

HORARIO 9:00–14:00

 7 KM

 2H




OPCIONES DE RUTA

OPCIÓN 2: CAMINO DE LA PLAYA (CIRCULAR)

(DESDE EL CUARTEL TENIENTE GALIANA)

HORARIO 9:00–14:00

 10,7 KM

 3H



PINAR DE ANTEQUERA

EL PINAR DE ANTEQUERA SE ENCUENTRA AL SUR DE LA CIUDAD DE VALLADOLID CON UNA EXTENSIÓN DE CASI MIL HECTÁREAS. PUEDE CONSIDERARSE EL AUTÉNTICO PULMÓN VERDE DE LA CIUDAD, QUE PERMITE LA PRÁCTICA DE NUMEROSAS ACTIVIDADES TANTO DEPORTIVAS COMO LÚDICAS.

COMO CURIOSIDAD DESTACA LA EXPLOSIÓN DE UN POLVORÍN MILITAR EN 1950 QUE PROVOCÓ 5 MUERTOS Y 72 HERIDOS, HABIENDO EXPLOTADO 10 AÑOS ANTES CAUSANDO MUCHAS MÁS MUERTES.

OTRO DATO CURIOSO ES QUE FUE LA SEDE EN VARIAS OCASIONES DE LA FAMOSA CONCENTRACIÓN MOTERA "PINGÜINOS".

ESTOS PINARES TIENEN UN ORIGEN PREHISTÓRICO Y HAN IDO EVOLUCIONANDO Y ADAPTÁNDOSE A LAS CONDICIONES CLIMÁTICAS. EN ESTE CASO, UN CLIMA CARACTERIZADO POR INTENSOS INVIERNOS Y VERANOS MUY CALUROSOS.

ESTA ADAPTACIÓN TAMBIÉN SE HA DADO POR PARTE DE LAS NUMEROSAS ESPECIES QUE VIVEN EN ÉL. ESTE ESPACIO NOS PERMITE DISFRUTAR DE PAISAJES MUY DIFERENTES SEGÚN LA ÉPOCA DEL AÑO EN LA QUE LO VISITEMOS.

COMO SU PROPIO NOMBRE NOS INDICA, AQUÍ EL PRINCIPAL PROTAGONISTA ES EL PINO. SUS DIFERENTES VARIEDADES OFRECEN UNA GRAN CANTIDAD DE USOS, SIENDO ALGUNOS DE ELLOS:

- PIÑONES
- RESINA
- COMBUSTIBLE (CORTEZA PIÑÓN)
- MADERA

DATOS DE INTERÉS

LA LEGUA

LA LEGUA ES UNA MEDIDA DE LONGITUD QUE SE USABA ANTIGUAMENTE QUE SE DEFINÍA POR LA DISTANCIA RECORRIDA POR UNA PERSONA EN UNA HORA. INICIALMENTE ERA UNA MEDIDA MUY IMPRECISA, YA QUE NO TODAS LAS PERSONAS RECORREN LAS MISMAS DISTANCIAS EN UN MISMO TIEMPO. LA DIFERENCIA PODÍA SER DE ENTRE 4-7 KILÓMETROS.

EN UN PRINCIPIO, LA LEGUA CASTELLANA EQUIVALÍA A 5.000 VARAS. EN 1801, CARLOS IV MARCÓ LA MEDIDA EN 20.000 PIES, QUE EQUIVALE A 5.573 METROS.

LA PRIMERA OPCIÓN DE RUTA LLEVA EL NOMBRE DE ESTA MEDIDA.

EL RÍO DUERO Y LA PLAYA

COMO YA SABEMOS, EL DUERO ES UNO DE LOS RÍOS MÁS IMPORTANTES DE NUESTRA PENÍNSULA. NACE EN PICOS DE URBIÓN EN LA PROVINCIA DE SORIA, Y DESEMBOCA EN EL ESTUARIO DE OPORTO.


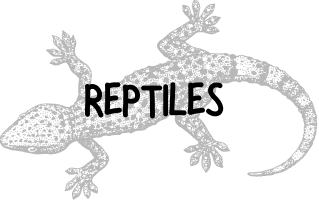




DURANTE SU RECORRIDO VA MARCANDO EL CAMINO NATURAL DEL DUERO O GR-14, COINCIDIENDO DURANTE NUESTRA RUTA EN LA ETAPA 14 (TUDELA DE DUERO- PUENTE DUERO).

A SU PASO POR VALLADOLID, EL DUERO DEJA LUGARES DE GRAN INTERÉS COMO LA PLAYA FLUVIAL DE PUENTE DUERO, QUE SE ENCUENTRA AL SUR DEL PINAR, OFRECIENDO UN PAISAJE COMPLETAMENTE DIFERENTE CON SU VEGETACIÓN DE RIBERA. .

LA SEGUNDA OPCIÓN DE RUTA ES UN RECORRIDO CIRCULAR QUE PERMITE CONOCER ESTOS CONTRASTES EN EL PAISAJE.

FAUNA

MÁS REPRESENTATIVA

 <p>AVES</p>	<p>MILANO REAL VERDERÓN COMÚN AZOR GAVILÁN ALCOTÁN RABILARGO ABUBILLA PICO PICAPINOS MARTÍN PESCADOR ÁNADE REAL GARZA REAL</p>
 <p>REPTILES</p>	<p>CULEBRA BASTARDA CULEBRA DE ESCALERA LAGARTIJA COLILARGA CULEBRILLA CIEGA CULEBRA LISA MERIDIONAL</p>
 <p>MAMÍFEROS</p>	<p>CORZO JABALÍ CONEJO LIEBRE COMÚN ARDILLA ROJA ZORRO RATÓN DE CAMPO GINETA</p>
 <p>ANFIBIOS</p>	<p>RANA COMÚN SAPO DE ESPUELAS SAPO CORREDOR</p>
 <p>PECES</p>	<p>CARPÍN BERMEJUELA TENCA BOGA BARBO CARPA GOBIO</p>
 <p>INVERTEBRADOS</p>	<p>CANGREJO SEÑAL PROCESIONARIA</p>

FLORA

MÁS REPRESENTATIVA



PINAR (PINO PIÑONERO Y NEGRAL)



**VEGETACIÓN DE RIBERA
(SAUCE, CHOPO, ALISO, FRESNO, CARRIZO)**



**ENCINA Y MATORRAL
(RETAMA, ESCARAMUJO, BERCEO, TOMILLO...)**

FAUNA Y FLORA

EN CUANTO A LA FAUNA, PODEMOS DESTACAR LAS DIFERENTES ESPECIES DE AVES, QUE SE DEJAN VER DURANTE EL RECORRIDO. LOS MÁS AVISTADOS SON LOS RABILARGOS, CON SU CARACTERÍSTICO COLOR AZUL. MIENTRAS QUE EN LA RIBERA DEL DUERO, PODEMOS AVISTAR OTRAS ESPECIES COMO ÁNADES REALES Y GARZAS.

EN LAS AGUAS DEL RÍO DUERO EXISTEN DIFERENTES PECES DE INTERÉS PARA LOS AMANTES DE LA PESCA.

EN EL MEDIO TERRESTRE, PERO MUCHO MÁS ESCURRIDIZAS, ENCONTRAMOS ESPECIES MAMÍFEROS COMO EL EL CONEJO, EL ZORRO O EL CORZO.

LA VEGETACIÓN DOMINANTE ES EL PINAR, CON EJEMPLARES DE PINO PIÑONERO Y PINO RESINERO. TAMBIÉN ENCONTRAMOS ENCINAS Y ESPECIES DE MENOR TAMAÑO COMO EL ESPINO ALBAR, RETAMAS O TOMILLOS.

EL PINO PIÑONERO SE CARACTERIZA POR SU COPA REDONDEADA, CON UNA ALTURA QUE RONDA LOS 10-20 METROS DE ALTURA, PERO QUE PUEDE SUPERAR LOS 25 METROS. SUS HOJAS EN FORMA DE AGUJA, LAS ACÍCULAS, BROTAN DE DOS EN DOS Y SU ASPECTO ES RÍGIDO.

LAS PIÑAS DE ESTA ESPECIE ALBERGAN SUS SEMILLAS, LOS DELICIOSOS PIÑONES.

Ayuntamiento  de Valladolid

FMD Fundación Municipal
de Deportes

EN COLABORACIÓN CON:

LA CANICA VERDE

