

# GUÍA DEL ALUMNO



## SENDA DEL PISUERGA



# CONSEJOS PARA LA RUTA



ROPA CÓMODA Y  
ADAPTADA AL CLIMA




MOCHILA ADECUADA



CALZADO DE  
MONTAÑA



CALCETINES ALTOS



AGUA Y COMIDA



GORRA Y  
PROTECCIÓN SOLAR



CHUBASQUERO O CAPA  
DE AGUA



ROPA DE CAMBIO




¡DISFRUTA!

# OPCIONES DE RUTA

## OPCIÓN 1: PUENTE DEL CABILDO – PASARELA ARTURO EYRIES

 7 KM

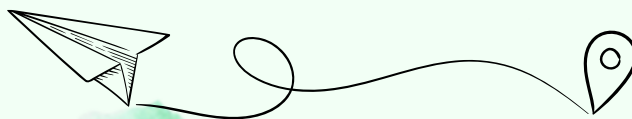

 2H 30MIN

## OPCIÓN 2: DESEMBOCADURA DEL ESGUEVA – PASARELA ARTURO EYRIES

 6 KM

 2H

EL RECORRIDO PLANTEADO PERMITE QUE EL COMIENZO Y FINAL DE LA RUTA SE ADAPTE A LAS NECESIDADES DEL CENTRO ESCOLAR



# RÍO PISUERGA

LA "SENDA DEL PISUERGA" VIENE MARCADA POR UNO DE LOS PRINCIPALES AFLUENTES DEL RÍO DUERO, EL PISUERGA. ESTE RÍO DE CASI 300 KILÓMETROS DE LONGITUD, NACE AL NORTE DE LA PROVINCIA DE PALENCIA Y DESEMBOCA EN EL DUERO EN LA PROVINCIA DE VALLADOLID.

EL PISUERGA DIVIDE LA CIUDAD DE VALLADOLID EN DOS, TENIENDO 11 PUENTES Y 2 PASARELAS QUE SIRVEN DE ENLACE ENTRE AMBAS ZONAS.

EL PUENTE MAYOR ES EL PRIMER PUENTE QUE SE LEVANTA EN EL SIGLO XI COINCIDIENDO CON LA LLEGADA DEL CONDE ANSÚREZ, Y NO ES HASTA EL SIGLO XIX QUE SE CONSTRUYE UN SEGUNDO PUENTE PARA FACILITAR LAS COMUNICACIONES, ESTE ES EL PUENTE DE HIERRO.

COMO BIEN CUENTA EL DICHO "EL PISUERGA LLEVA EL AGUA Y EL DUERO LA FAMA", EL PISUERGA HA TENIDO BASTANTES CRECIDAS A LO LARGO DE LOS AÑOS. UNA DE LAS MÁS IMPORTANTES ES LA CRECIDA DEL AÑO 2021, DONDE SE INUNDARON PRÁCTICAMENTE AMBOS MÁRGENES DEL RÍO YA QUE SE TRIPLICÓ SU TAMAÑO.

DURANTE TODO EL RECORRIDO PODEMOS OBSERVAR DIFERENTES LUGARES DONDE DISFRUTAR DEL PAISAJE Y LAS POSIBILIDADES QUE OFRECE EL ENTORNO.

ENCONTRAMOS GENTE PRACTICANDO SENDERISMO, CICLISMO, PIRAGÜISMO, CORRIENDO O PESCANDO. TAMBIÉN ES UN LUGAR IDÓNEO PARA LOS AMANTES DE LA NATURALEZA DONDE PODEMOS ENCONTRAR UN GRAN VARIEDAD DE ESPECIES VEGETALES Y ANIMALES.

DURANTE TODO EL RECORRIDO ENCONTRAMOS PANTALANES, JARDINES, PISTAS DEPORTIVAS, ZONAS DE RECREO, QUE HACEN DE ESTA ZONA, UN LUGAR DE ENCUENTRO PARA LOS VECINOS Y VISITANTES DE LA CIUDAD.

# LUGARES DE INTERÉS



DESEMBOCADURA DEL ESGUEVA



PLAYA DE MORERAS



PUENTE MAYOR




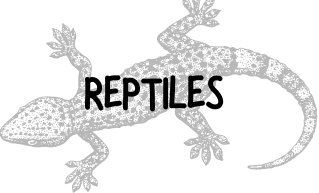




ANTIGUAS TENERÍAS



PUENTE DE HIERRO

# FAUNA

## MÁS REPRESENTATIVA

 <p><b>AVES</b></p>	<p>MILANO REAL GARZA REAL PITO REAL MARTÍN PESCADOR CORMORÁN CARBONERO HERRERILLO ÁNADE REAL PETIRROJO URRACA MIRLO GORRIÓN</p>
 <p><b>REPTILES</b></p>	<p>LAGARTIJA CULEBRA</p>
 <p><b>MAMÍFEROS</b></p>	<p>CONEJO RATÓN DE CAMPO VISÓN AMERICANO</p>
 <p><b>ANFIBIOS</b></p>	<p>RANA COMÚN SAPO COMÚN</p>
 <p><b>PECES</b></p>	<p>BARBO COMÚN GOBIO BERMEJUELA CACHO PERCASOL</p>
 <p><b>INVERTEBRADOS</b></p>	<p>CANGREJO ROJO ZAPATERO</p>

# FLORA

MÁS REPRESENTATIVA



BOSQUE DE RIBERA (CHOPO, SAUCE, OLMO ...)



CARRIZOS-JUNCOS



PLÁTANO DE SOMBRA



ROSALEDA

Ayuntamiento  de Valladolid

**FMD** Fundación Municipal  
de Deportes

EN COLABORACIÓN CON:

**LA CANICA VERDE**

